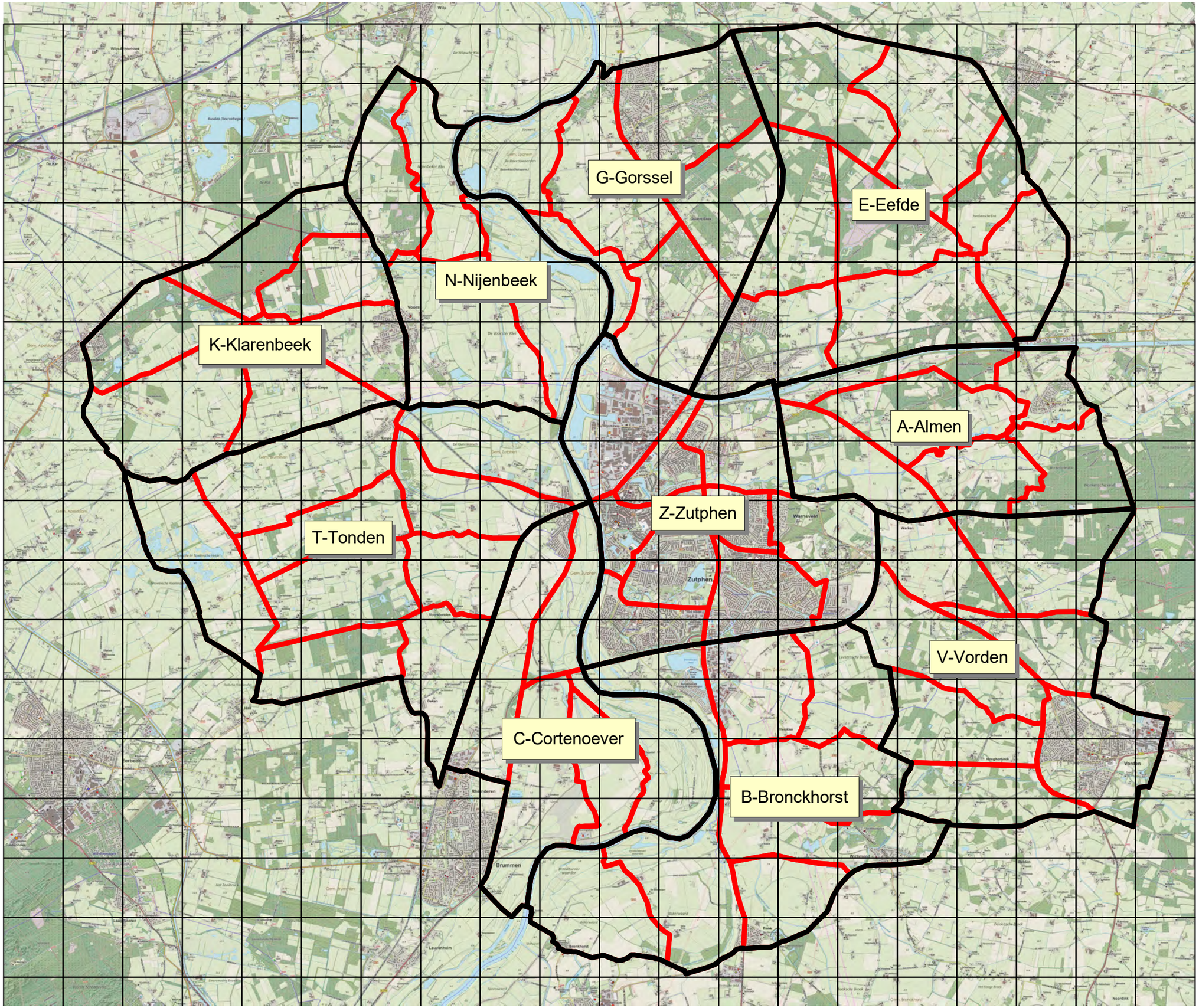
G-Gorssel
E-Eefde
N-Nijenbeek
K-Klarenbeek
A-Almen
Z-Zutphen
T-Tonden
V-Vorden
C-Cortenoever
B-Bronckhorst

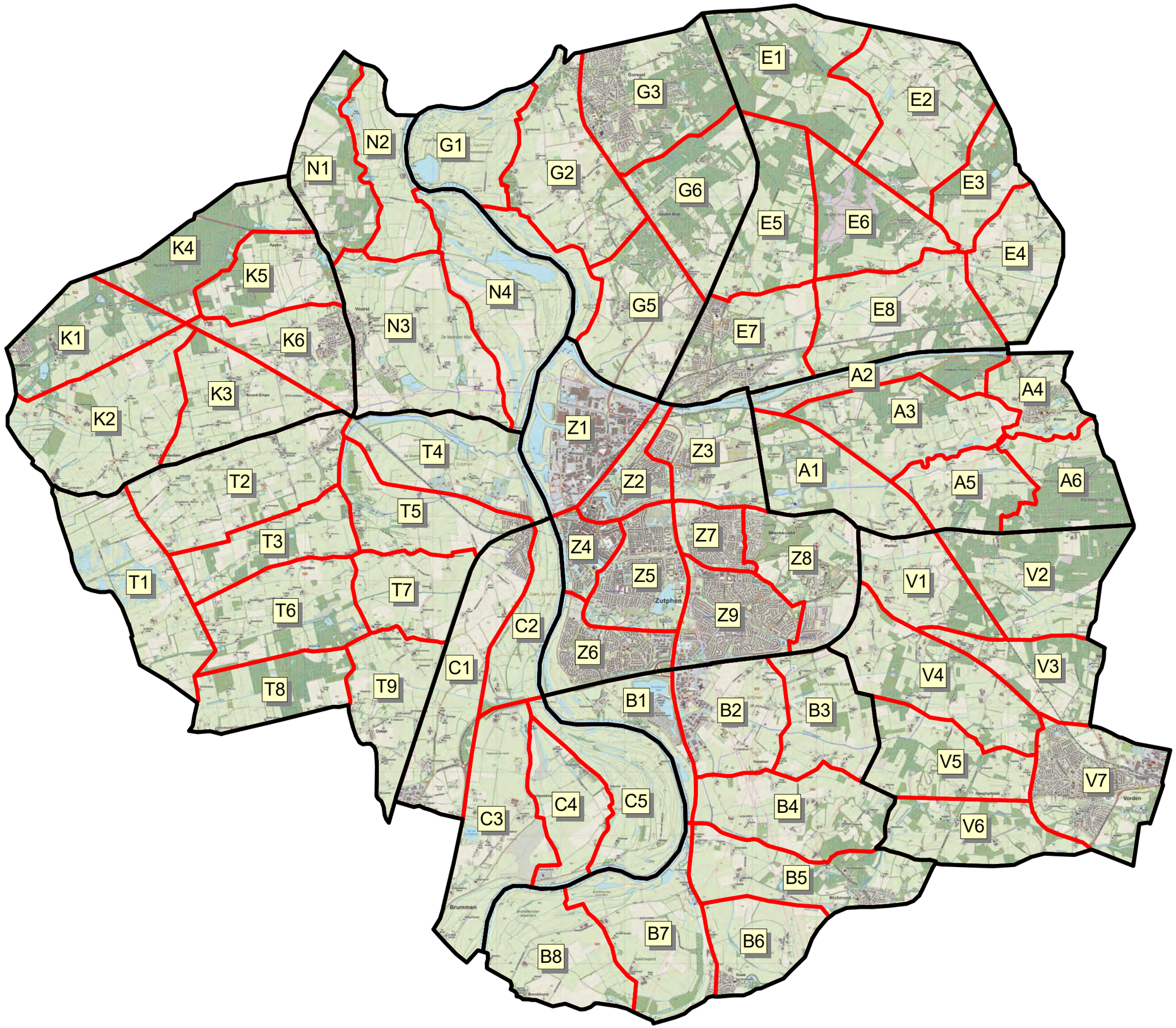
E1
E2
E3
E4
E5
E6
E7
E8
G1
G2
G3
G5
G6
N1
N2
N3
N4
K1
K2
K3
K4
K5
K6
A1
A2
A3
A4
A5
A6
Z1
Z2
Z3
Z4
Z5
Z6
Z7
Z8
Z9
T1
T2
T3
T4
T5
T6
T7
T8
T9
V1
V2
V3
V4
V5
V6
V7
C1
C2
C3
C4
C5
B1
B2
B3
B4
B5
B6
B7
B8

Deelgebied: Almen ( A1 t/m A6 )
Oppervlak: 1380 ha

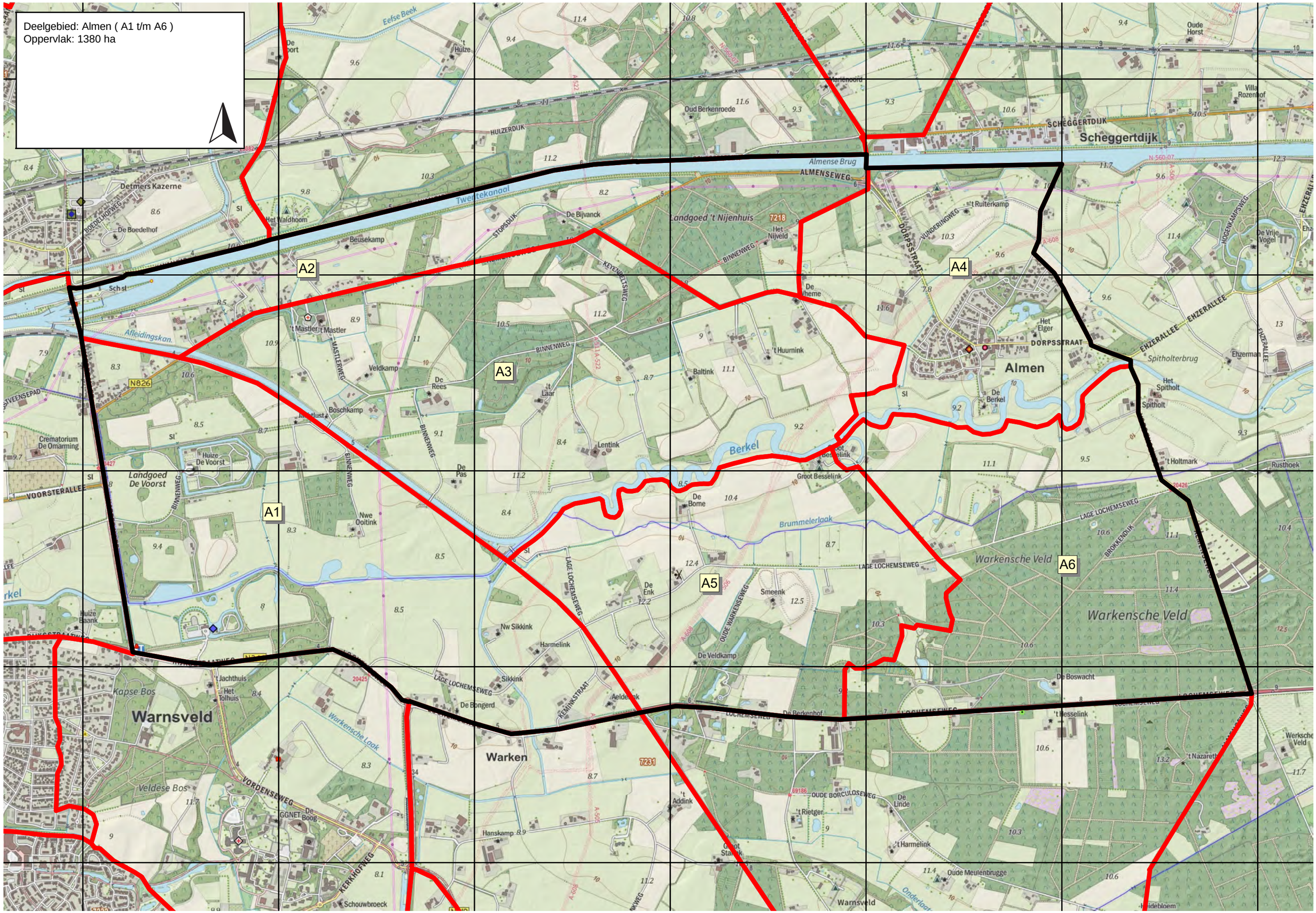

Telgebied: Almen ( A1 )
Oppervlak: 291 ha
Teller (s):
Datum:
Teltijd:

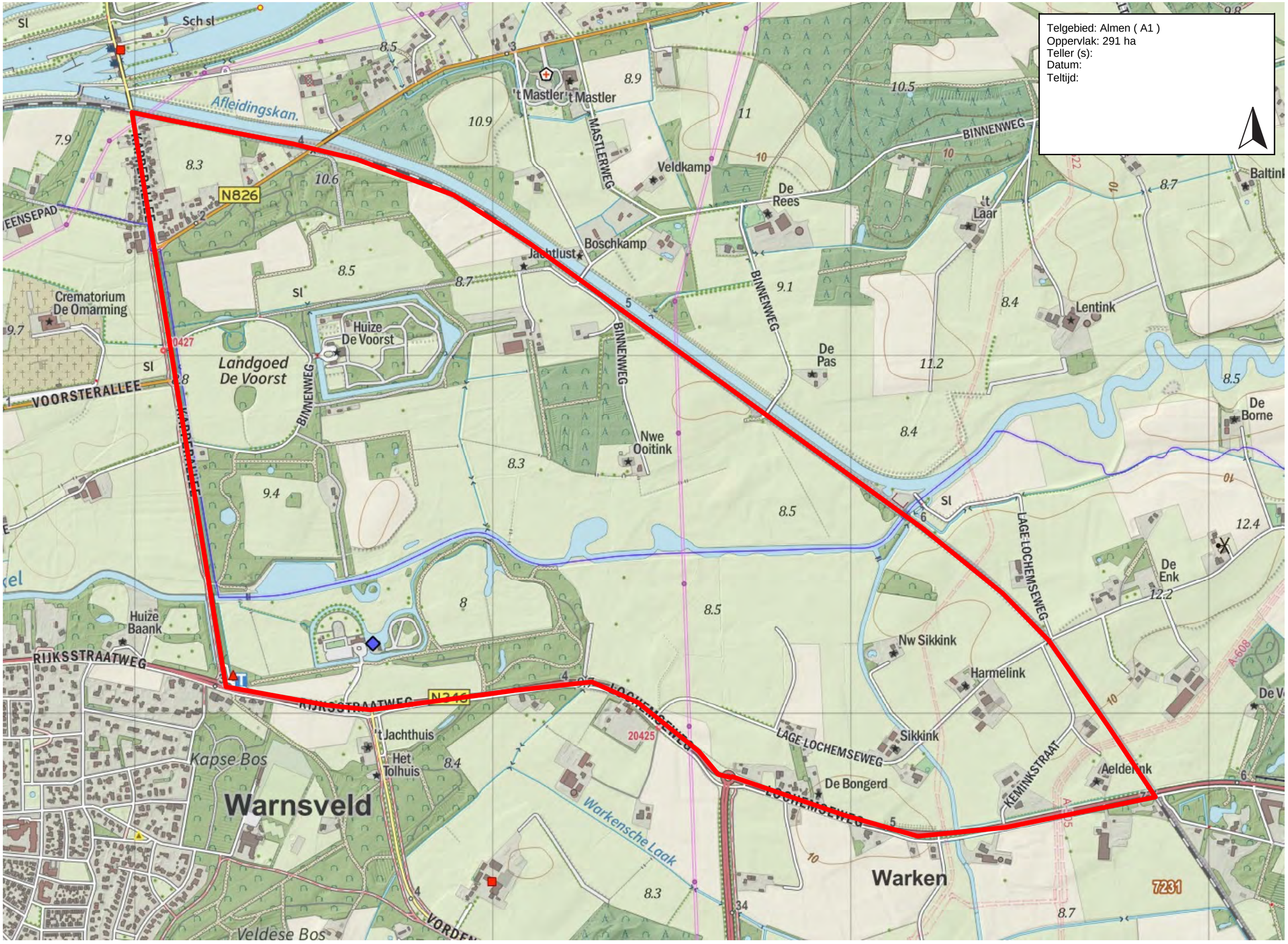

Telgebied: Almen ( A2 )
Oppervlak: 172 ha
Teller (s):
Datum:
Teltijd:

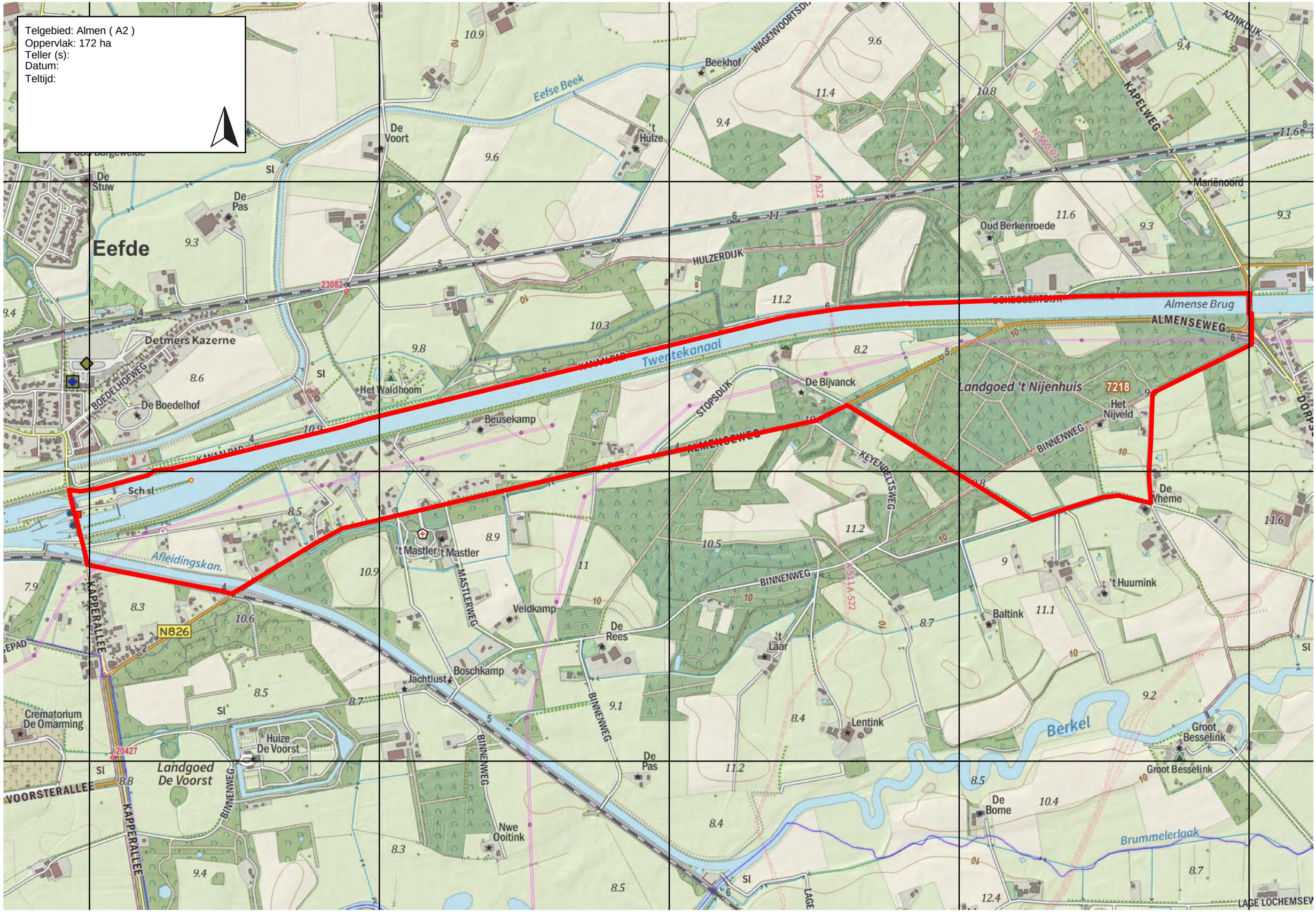

Telgebied: Almen ( A3 )
Oppervlak: 325 ha
Teller (s):
Datum:
Teltijd:

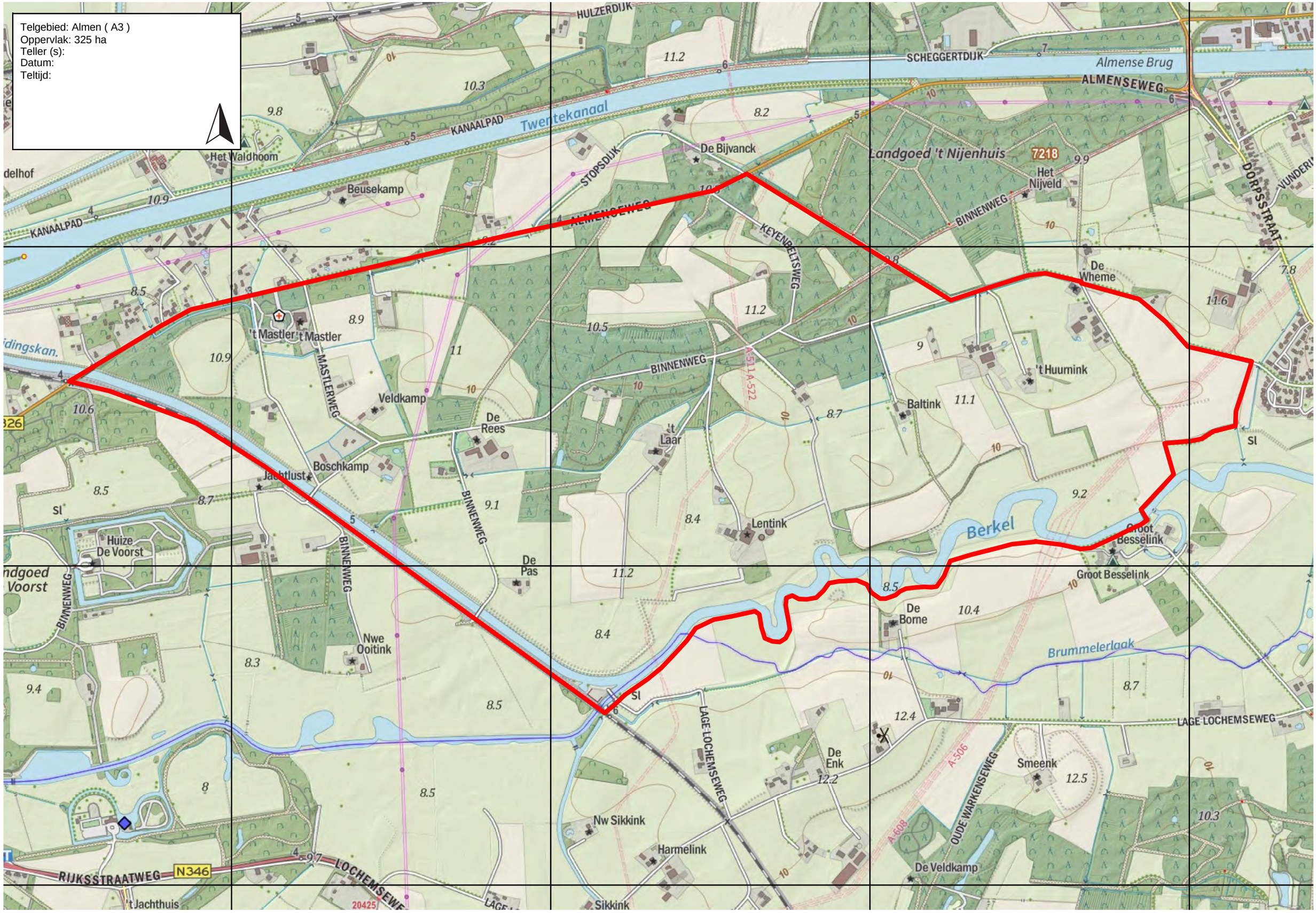

Telgebied: Almen ( A4 )
Oppervlak: 152 ha
Teller (s):
Datum:
Teltijd:

Telgebied: Almen ( A5 )
Oppervlak: 204 ha
Teller (s):
Datum:
Teltijd:

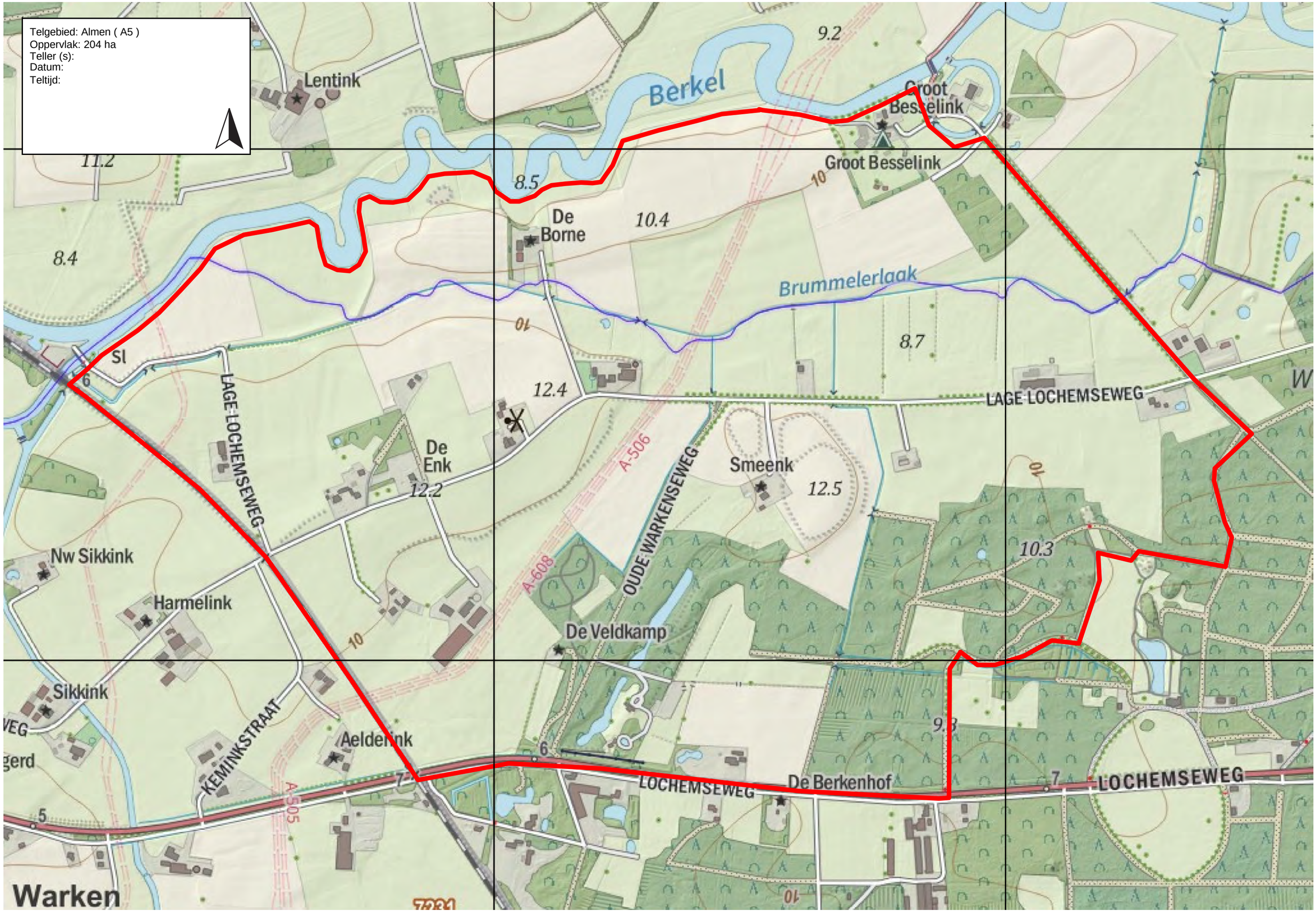

Telgebied: Almen ( A6 )
Oppervlak: 236 ha
Teller (s):
Datum:
Teltijd:

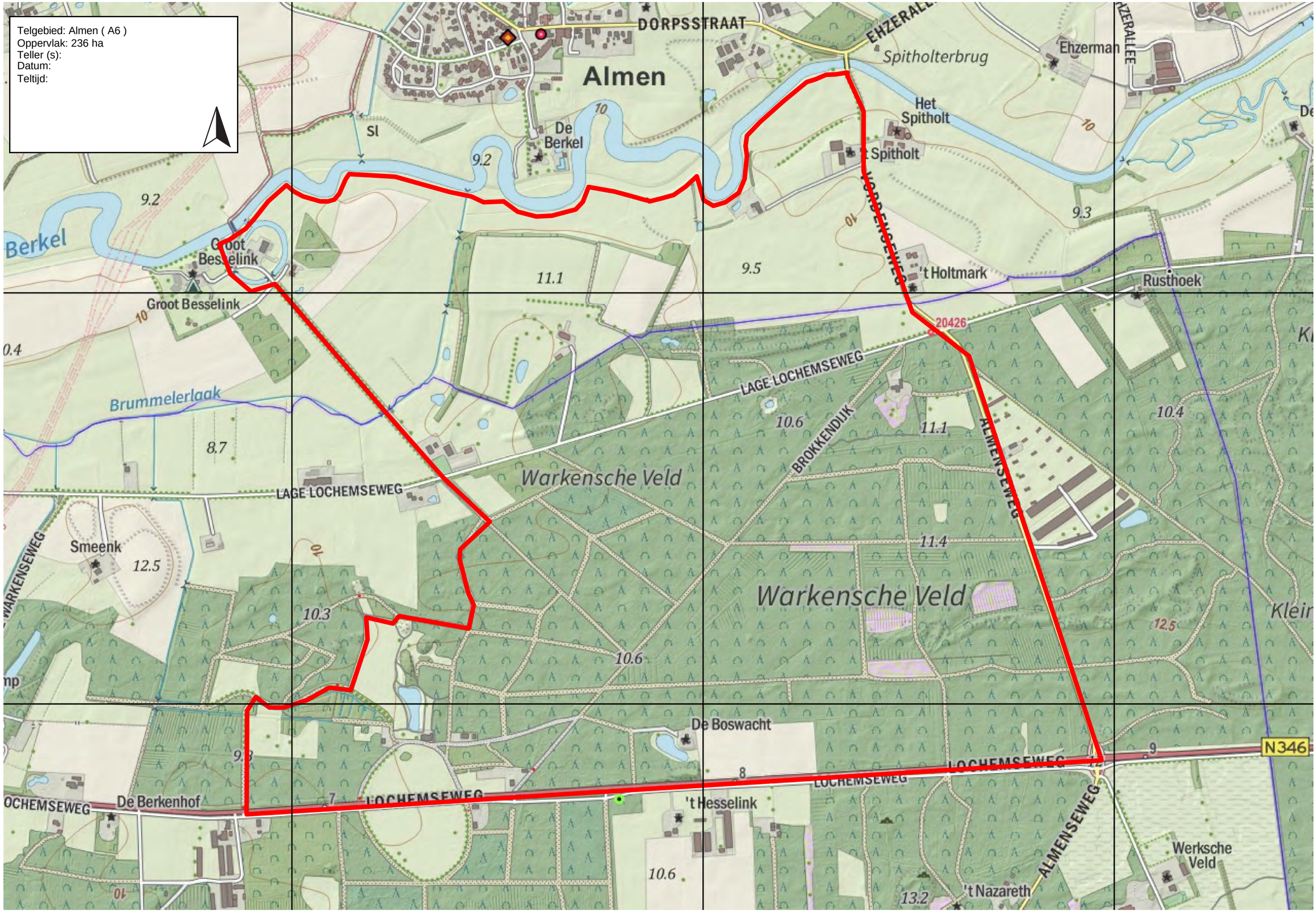

Deelgebied: Bronckhorst ( B1 t/m B8 )
Oppervlak: 2267 ha

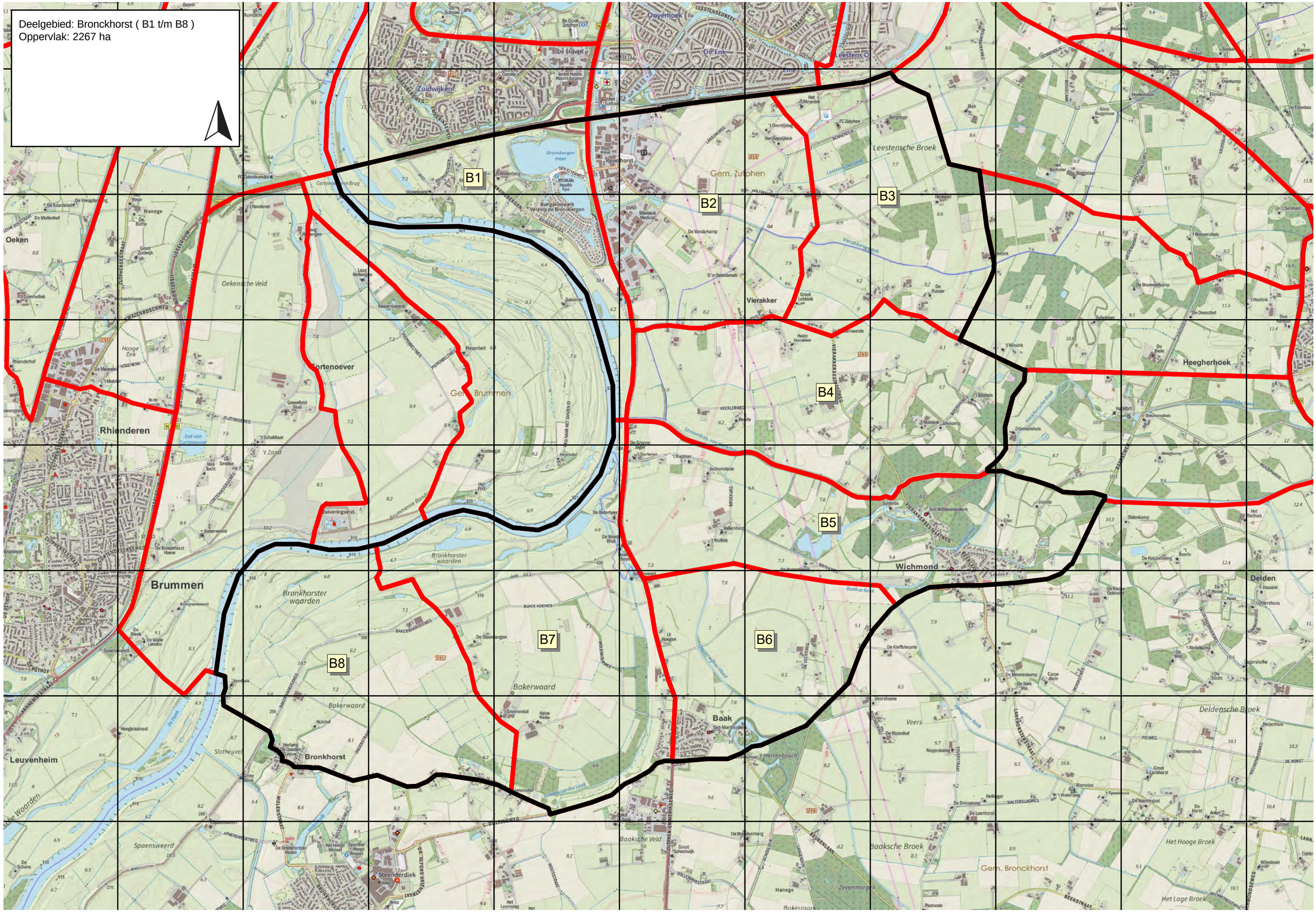

Telgebied: Bronckhorst ( B1 )
Oppervlak: 181 ha
Teller (s):
Datum:
Teltijd:

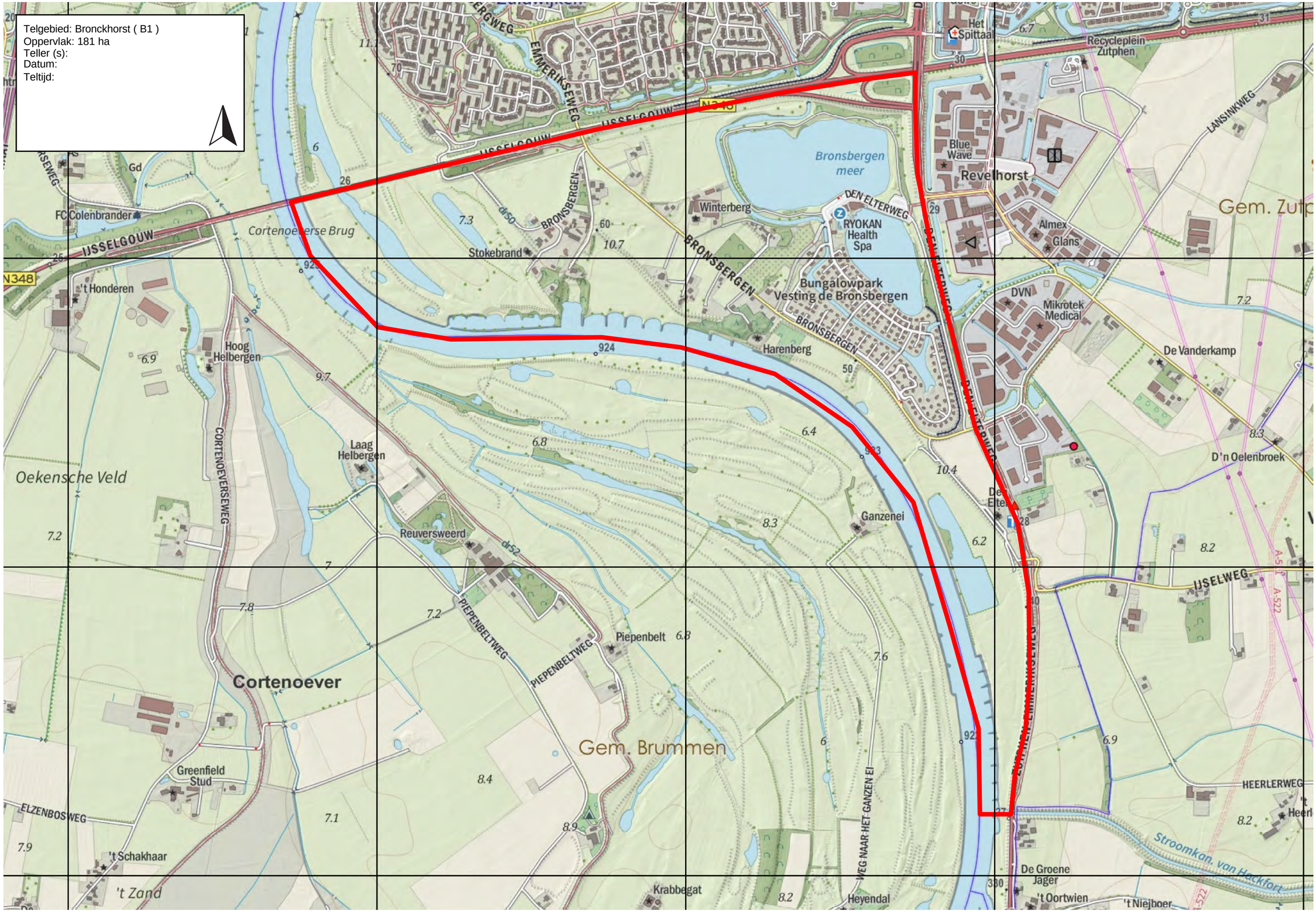

Telgebied: Bronckhorst ( B2 )
Oppervlak: 279 ha
Teller (s):
Datum:
Teltijd:

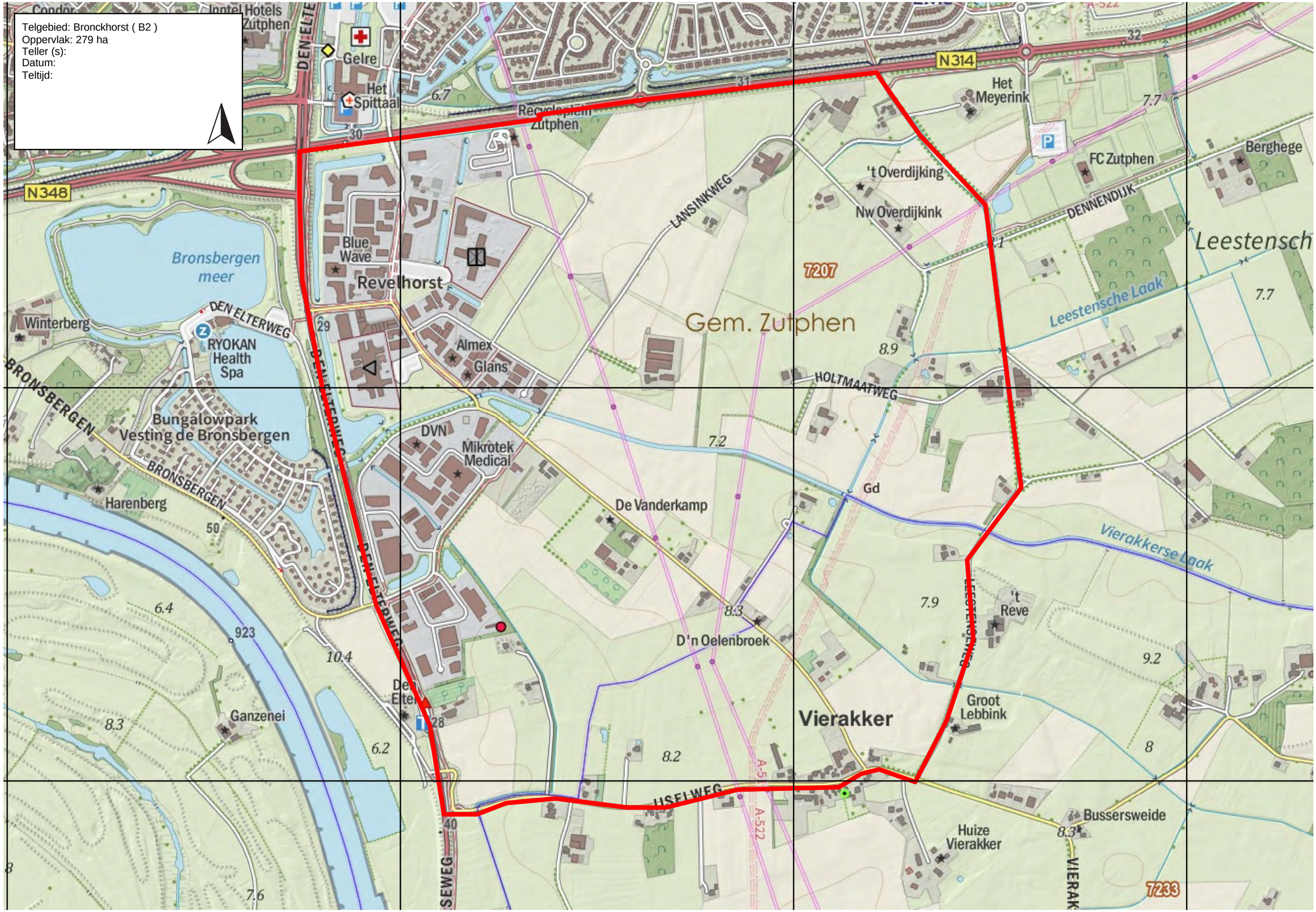

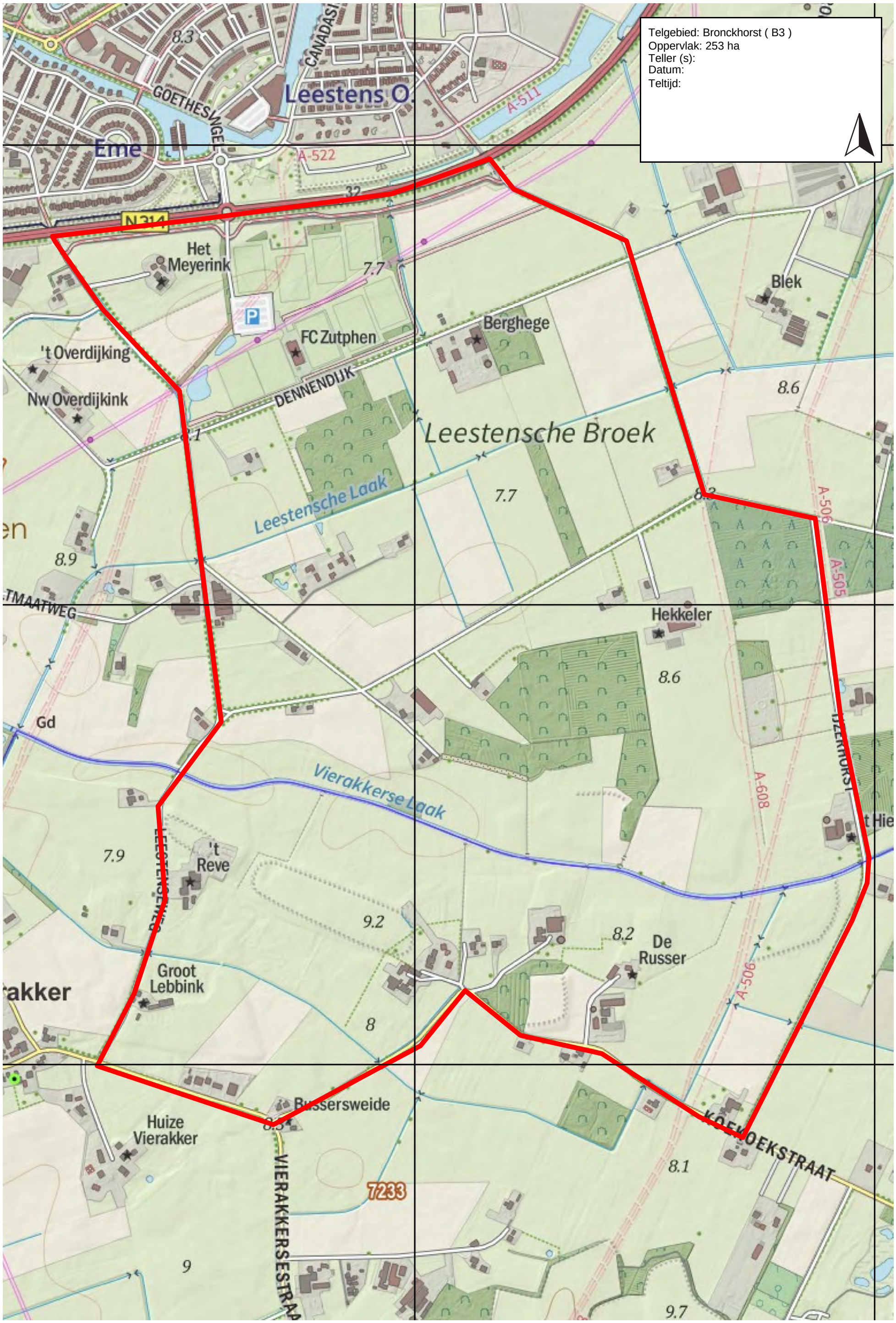
Telgebied: Bronckhorst ( B3 )
Oppervlak: 253 ha
Teller (s):
Datum:
Teltijd:
Leestens O.
Eme
GOETHESWEG
CANADASTR
A-511
A-522
N314
Het Meyerink
FC Zutphen
Berghege
Blek
't Overdijking
Nw Overdijkink
DENNENDIJK
Leestensche Broek
Leestensche Laak
A-506
A-505
Hekkeler
Gd
Vierakkerse Laak
A-608
't Reve
Groot Lebbink
De Russer
Bussersweide
Huize Vierakker
VIERAKKERSESTRAAT
7233
KOEKOEKSTRAAT
7.7
8.3
8.6
8.9
8.2
7.9
9.2
8
8.1
9
9.7

Telgebied: Bronckhorst ( B4 )
Oppervlak: 333 ha
Teller (s):
Datum:
Teltijd:

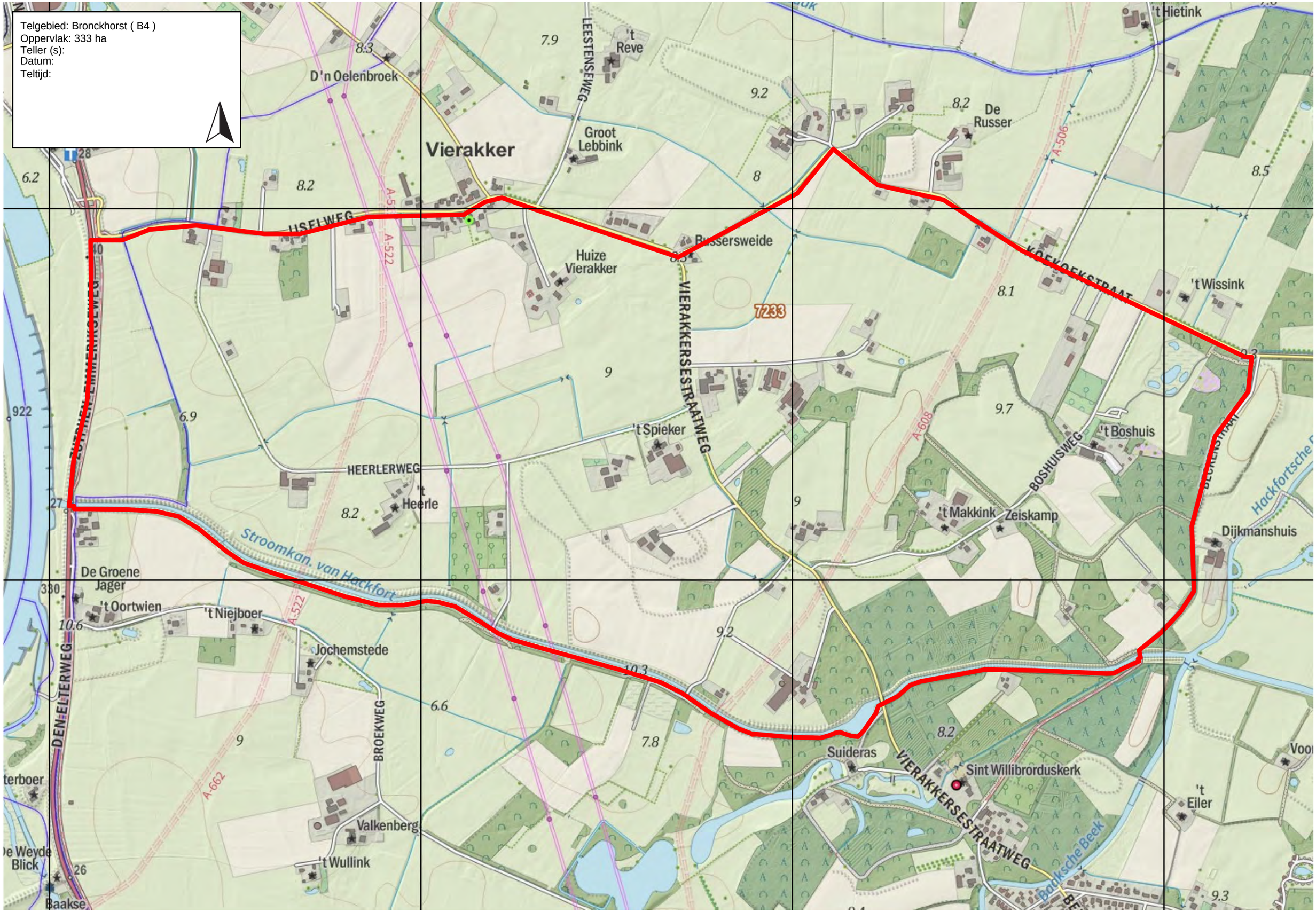

Telgebied: Bronckhorst ( B5 )
Oppervlak: 325 ha
Teller (s):
Datum:
Teltijd:

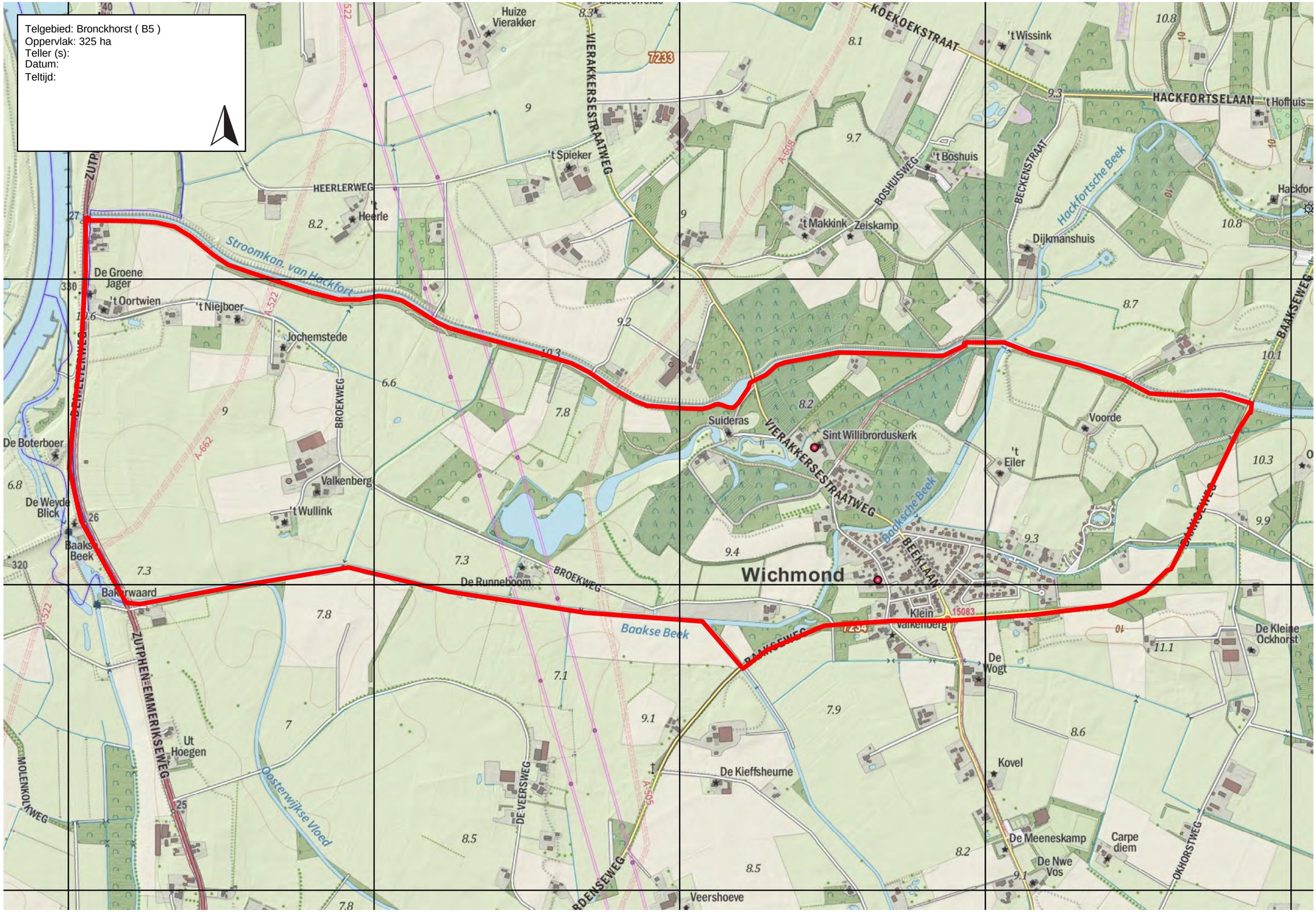

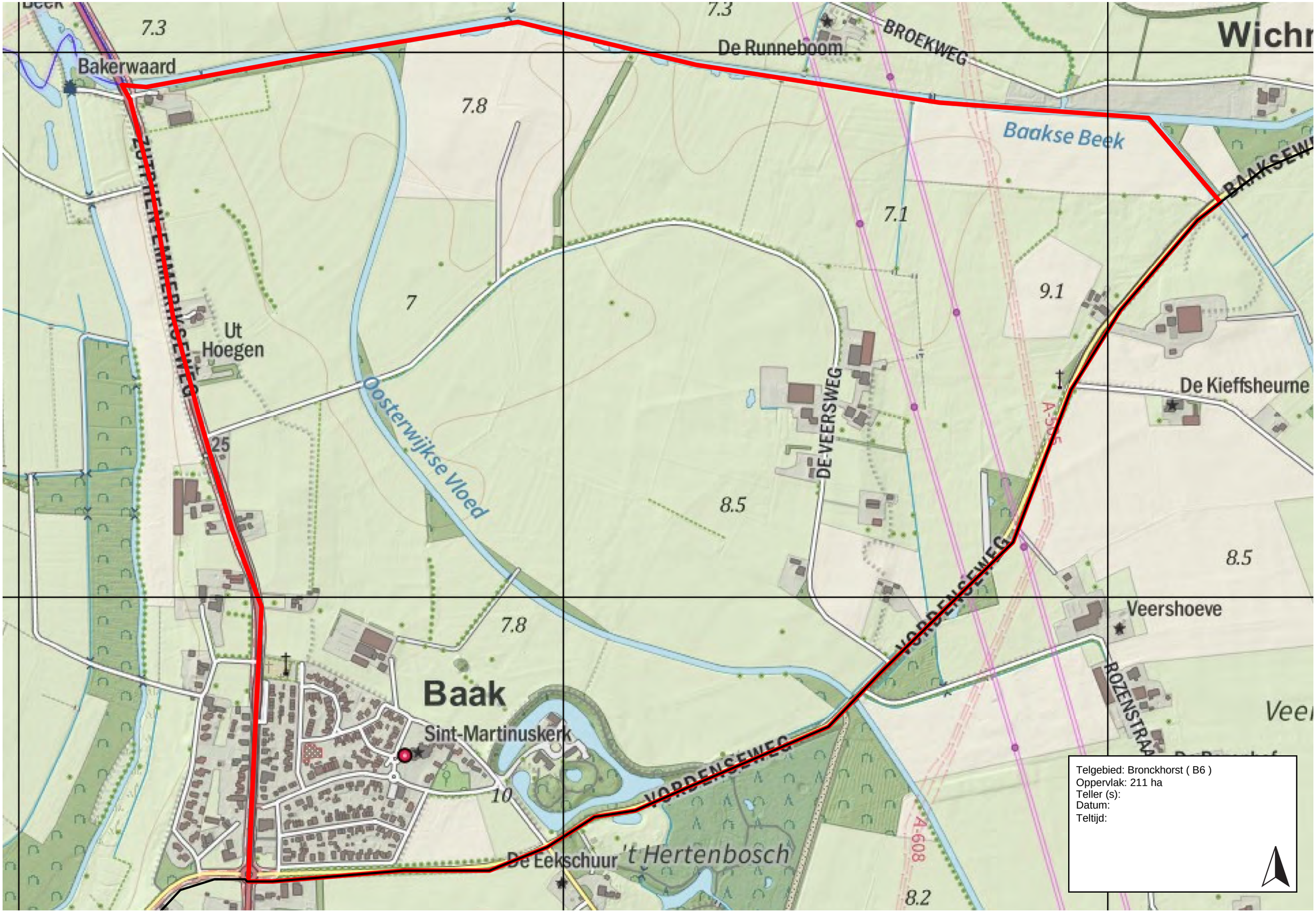
7.3
Bakerwaard
7.8
De Runneboom
BROEKWEG
Baakse Beek
7.1
9.1
7
Ut Hoegen
Oosterwijkse Vloed
DE-VEERSWEG
De Kieffsheurne
A-608
8.5
8.5
Veershoeve
7.8
Baak
Sint-Martinuskerk
VORDENSEWEG
ROZENSTRAAT
10
De Eekschuur
't Hertenbosch
8.2
Telgebied: Bronckhorst ( B6 )
Oppervlak: 211 ha
Teller (s):
Datum:
Teltijd:

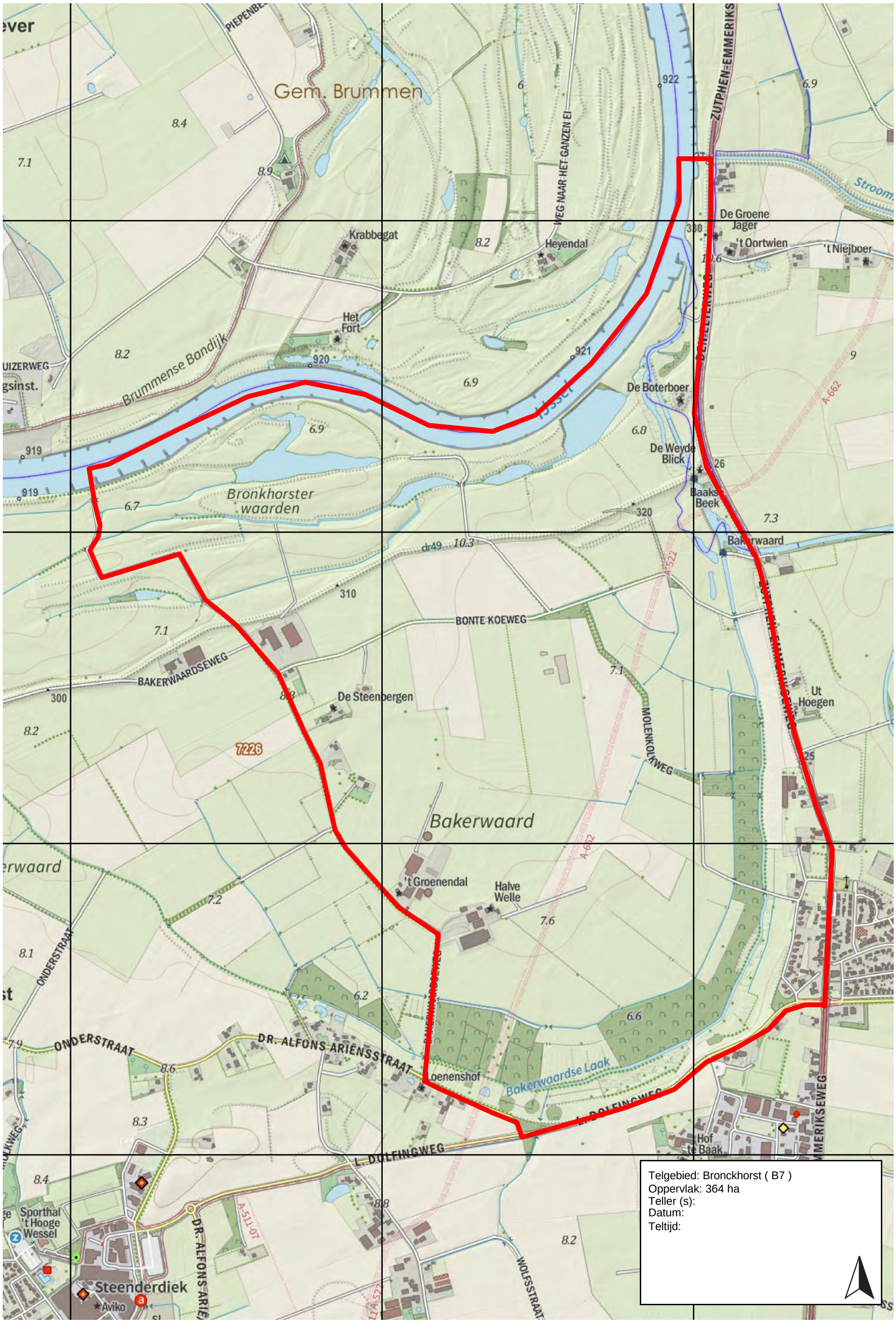
Gem. Brummen
Krabbegat
Heyendal
Het Fort
Brummense Bandijk
De Groene Jager
't Oortwien
't Niejboer
De Boterboer
De Weyde Blick
Baaks Beek
Bronkhorster waarden
Bakerwaard
BONTE KOEWEG
BAKERWAARDSEWEG
De Steenbergen
MOLENKOLKWEG
Ut Hoegen
't Groenendal
Halve Welle
ONDERSTRAAT
DR. ALFONS ARIËNSSTRAAT
Loenenshof
Bakerwaardse Laak
L. DOLFINGWEG
Hof te Baak
Sporthal 't Hooge Wessel
Steenderdiek
Aviko
WOLFSSTRAAT
ZUTPHEN-EMMERIKSEWEG
WEG NAAR HET GANZEN EI
Telgebied: Bronckhorst ( B7 )
Oppervlak: 364 ha
Teller (s):
Datum:
Teltijd:

Telgebied: Bronckhorst ( B8 )
Oppervlak: 321 ha
Teller (s):
Datum:
Teltijd:

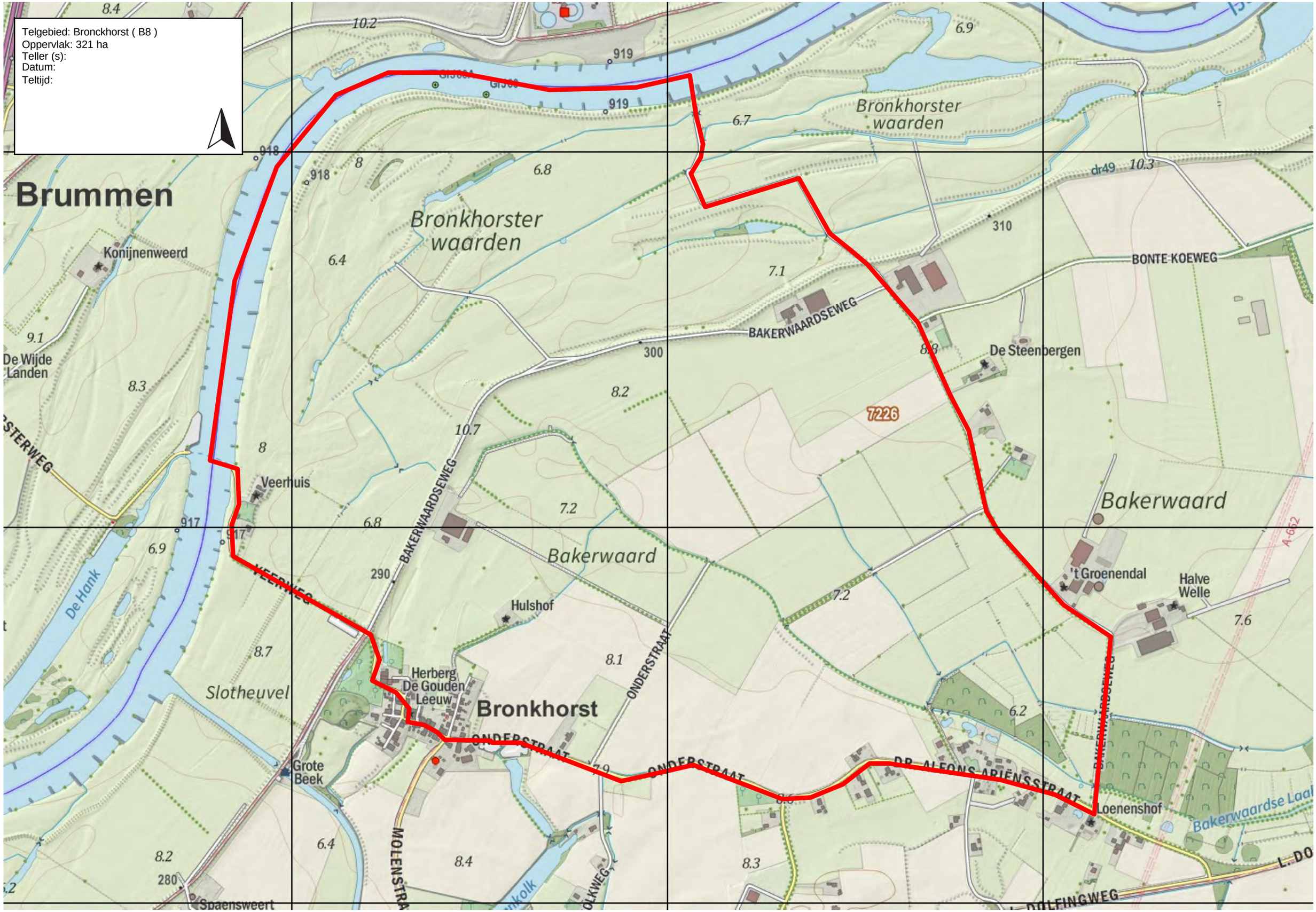

Deelgebied: Cortenoever ( C1 t/m C5 )
Oppervlak: 1496 ha

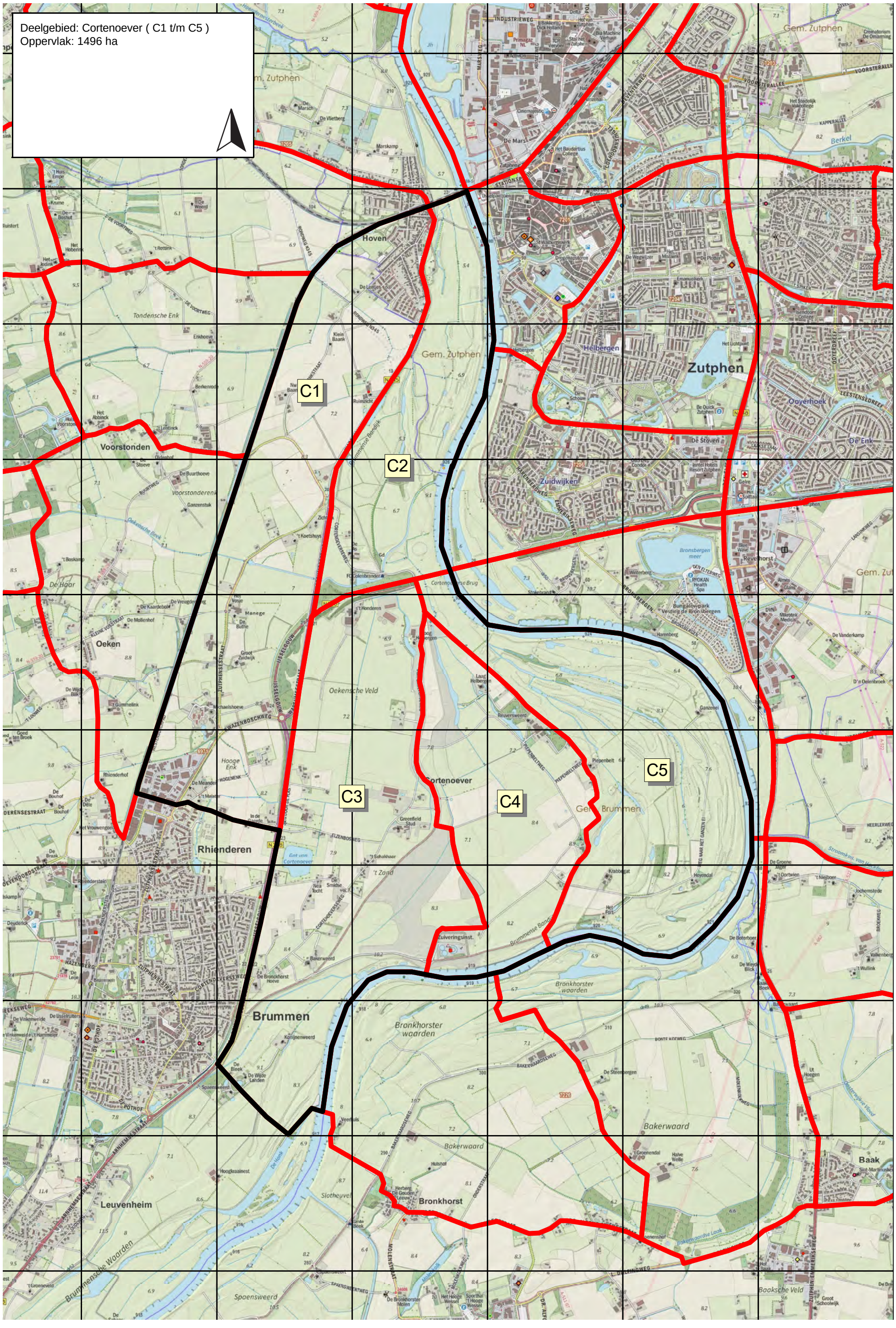

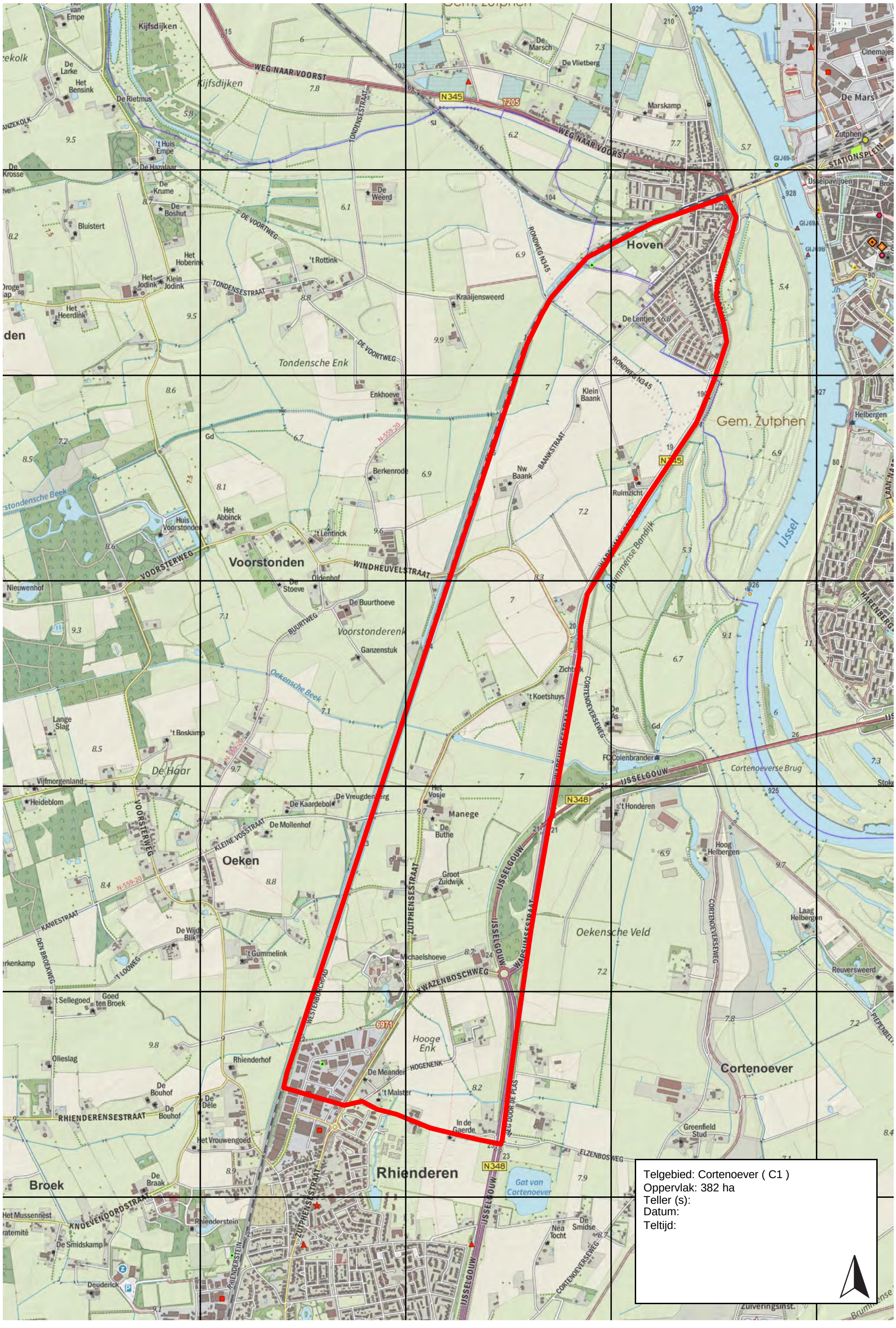
Telgebied: Cortenoever ( C1 )
Oppervlak: 382 ha
Teller (s):
Datum:
Teltijd:
Hoven
Voorstonden
Oeken
Rhienderen
Cortenoever
Broek
Gem. Zutphen
Tondensche Enk
Voorstonderenk
De Haar
Oekensche Veld
Hooge Enk
Gat van Cortenoever
Cortenoever Brug
IJssel
WEG NAAR VOORST
N345
N348
IJSSELGOUW
WINDHEUVELSTRAAT
KWAZENBOSCHWEG
ZUTPHENSESTRAAT
CORTENOEVERSEWEG
RONDWEG N345
DE VOORTWEG
TONDENSESTRAAT
VOORSTERWEG
BUURTWEG
KLEINE VOSSTRAAT
KANIESTRAAT
RHIENDERENSESTRAAT
KNOEVENOORDSTRAAT
ELZENBOSWEG
HOGENENK
WESTENBORCHPAD
BAANKSTRAAT
STATIONSPLEIN
Zutphen
Helbergen
Hoog Helbergen
Laag Helbergen
Reuversweerd
Greenfield Stud
Kraaijensweerd
Enkhoeve
Berkenrode
Klein Baank
Nw Baank
Ruimzicht
Marskamp
De Marsch
De Vlietberg
De Weerd
De Lentjes
Kijfsdijken
Bluistert
Het Hoberink
't Rottink
Het Jodink
Klein Jodink
Het Heerdink
De Krume
De Boshut
De Hazalaar
't Huis Empe
De Rietmus
Het Bensink
De Larke
Nieuwenhof
Huis Voorstonden
Het Abbinck
't Lentinck
De Stoeve
Oldenhof
De Buurthoeve
Ganzenstuk
't Koetshuys
Zichtlaak
FC Colenbrander
't Honderen
Manege
De Buthe
Groot Zuidwijk
Michaelshoeve
De Meander
't Malster
In de Gaerde
Lange Slag
't Boskamp
Vijfmorgenland
Heideblom
De Kaardebol
De Vreugdenberg
De Mollenhof
De Wijde Blik
't Gummelink
't Sellegoed
Goed ten Broek
Olieslag
Rhienderhof
De Bouhof
De Déle
Het Vrouwengoed
De Braak
Rhienderstein
Het Mussennest
De Smidskamp
Deuderick
Nea Tocht
De Smidse
Zuiveringsinst.

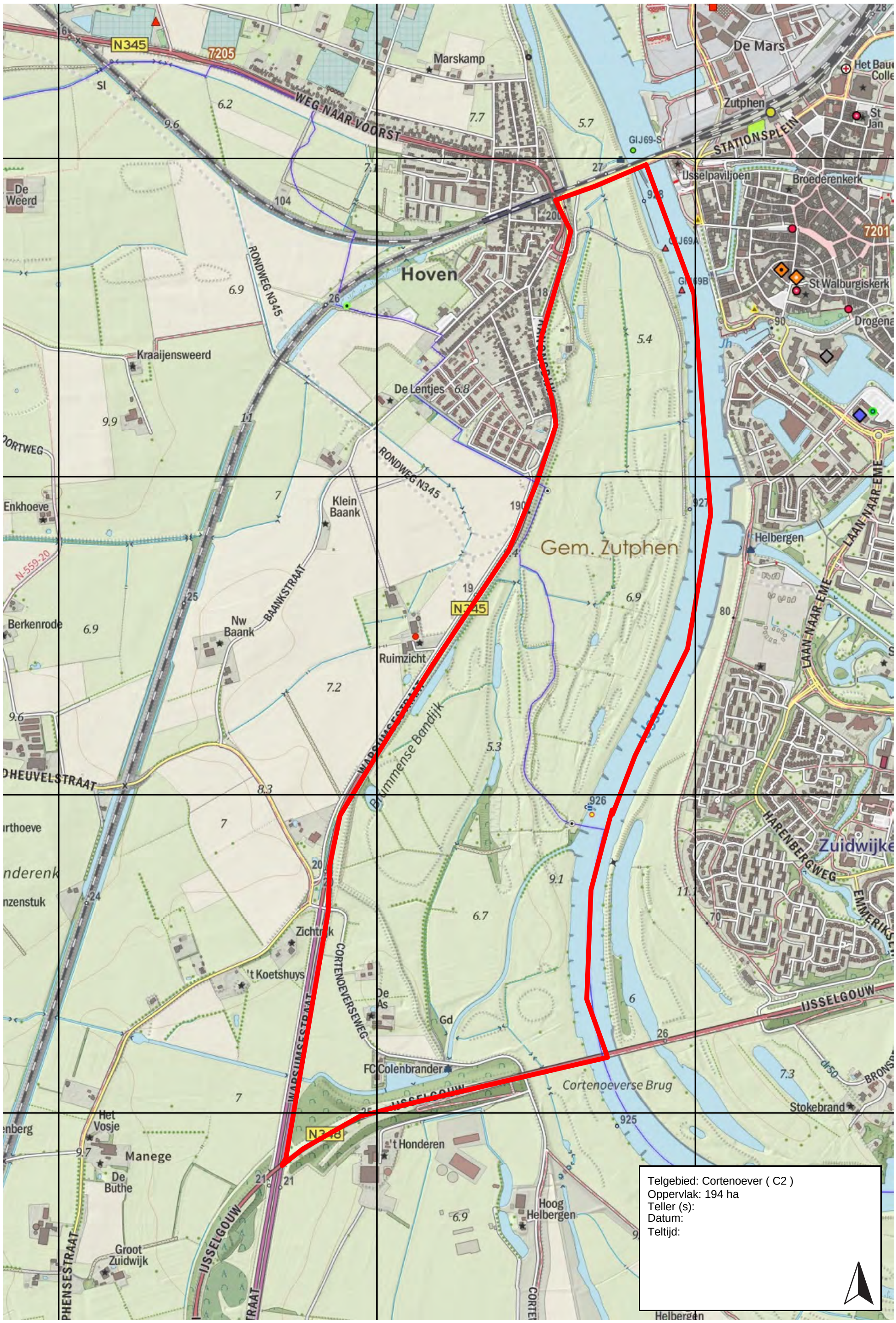
Telgebied: Cortenoever ( C2 )
Oppervlak: 194 ha
Teller (s):
Datum:
Teltijd:
Hoven
Gem. Zutphen
Zuidwijk
De Mars
Zutphen
Marskamp
Kraaijensweerd
De Lentjes
Klein Baank
Nw Baank
Ruimzicht
Helbergen
Cortenoeverse Brug
Stokebrand
't Koetshuys
FC Colenbrander
't Honderen
Hoog Helbergen
Manege
De Buthe
Groot Zuidwijk
Het Vosje
Berkenrode
Enkhoeve
De Weerd
IJsselpaviljoen
Broederenkerk
St Walburgiskerk
Drogenap
Brummense Bandijk
WEG NAAR VOORST
STATIONSPLEIN
RONDWEG N345
BAANKSTRAAT
CORTENOEVERSEWEG
IJSSELGOUW
HARENBERGWEG
LAAN NAAR EME
N345
7205
7201

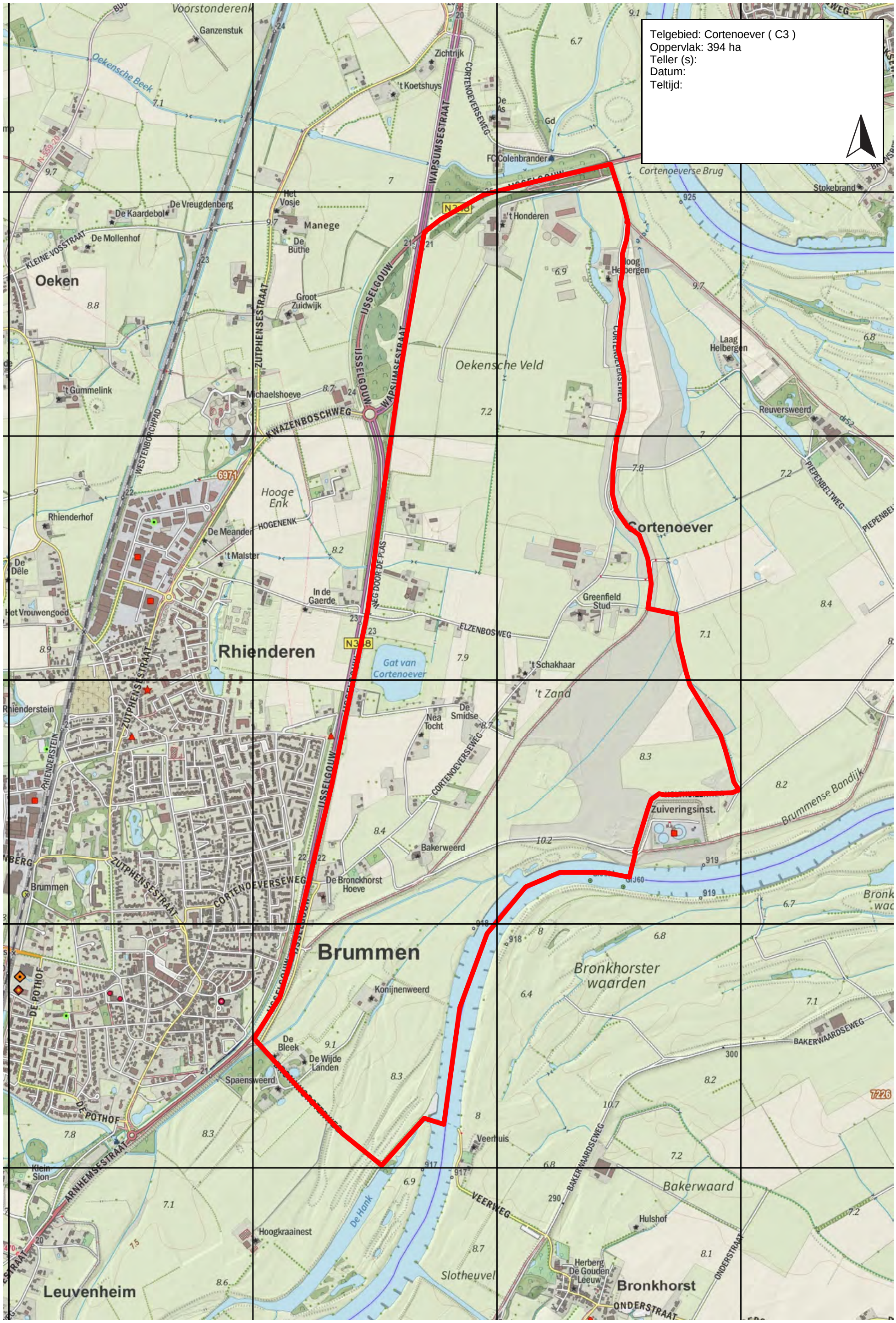
Telgebied: Cortenoever ( C3 )
Oppervlak: 394 ha
Teller (s):
Datum:
Teltijd:
Voorstonderenk
Ganzenstuk
Oekensche Beek
Zichtrijk
't Koetshuys
CORTENOEVERSEWEG
WAPSUMSESTRAAT
FC Colenbrander
Cortenoeverse Brug
Stokebrand
't Honderen
De Vreugdenberg
De Kaardebol
Het Vosje
Manege
De Buthe
De Mollenhof
KLEINE VOSSTRAAT
Oeken
Groot Zuidwijk
ZUTPHENSESTRAAT
IJSSELGOUW
Oekensche Veld
Laag Helbergen
't Gummelink
Michaelshoeve
KWAZENBOSCHWEG
Reuversweerd
WESTENBORCHPAD
Hooge Enk
HOGENENK
Rhienderhof
De Meander
't Malster
Cortenoever
PIEPENBELTWEG
De Dêle
In de Gaerde
Greenfield Stud
Het Vrouwengoed
ELZENBOSWEG
Rhienderen
Gat van Cortenoever
't Schakhaar
't Zand
Rhienderstein
RHIENDERSTEIN
De Smidse
Nea Tocht
Zuiveringsinst.
Brummense Bandijk
Bakerweerd
De Bronckhorst Hoeve
Brummen
Konijnenweerd
Bronkhorster waarden
De Bleek
De Wijde Landen
Spaensweerd
BAKERWAARDSEWEG
DE POTHOF
Veerhuis
Klein Sion
ARNHEMSESTRAAT
Bakerwaard
VEERWEG
Hulshof
De Hank
Hoogkraainest
Slotheuvel
Herberg De Gouden Leeuw
Bronkhorst
ONDERSTRAAT
Leuvenheim

Telgebied: Cortenoever ( C4 )
Oppervlak: 213 ha
Teller (s):
Datum:
Teltijd:
FC Colenbrander
IJSSELGOUW
Cortenoeverse Brug
Stokebrand
't Honderen
Hoog Helbergen
Laag Helbergen
Reuversweerd
Piepenbelt
PIEPENBELTWEG
Cortenoever
Gem. Brummen
Greenfield Stud
't Schakhaar
't Zand
Krabbegat
Het Fort
Zuiveringsinst.
Brummense Bandijk
Bronkhorster waarden
GIJ60A

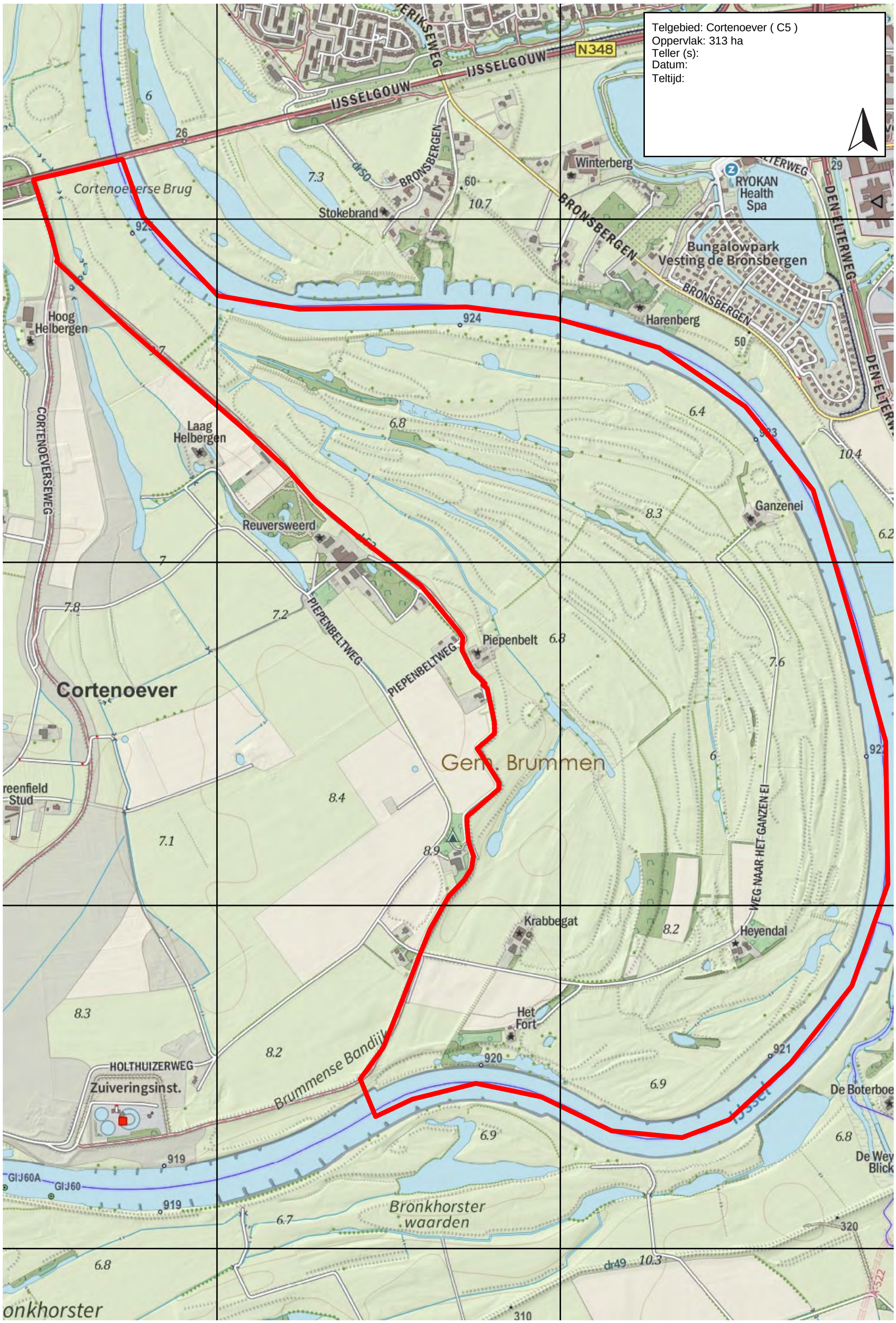
Telgebied: Cortenoever ( C5 )
Oppervlak: 313 ha
Teller (s):
Datum:
Teltijd:
N348
IJSSELGOUW
BRONSBERGEN
Winterberg
RYOKAN Health Spa
Stokebrand
Bungalowpark Vesting de Bronsbergen
Harenberg
Hoog Helbergen
Laag Helbergen
CORTENOEVERSEWEG
Reuversweerd
Ganzenei
PIEPENBELTWEG
Piepenbelt
Cortenoever
Gem. Brummen
WEG NAAR HET GANZEN EI
Krabbegat
Heyendal
Het Fort
HOLTHUIZERWEG
Zuiveringsinst.
Brummense Bandijk
Bronkhorster waarden
De Boterboe
De Wey Blick
GI:J60A
GI:J60

Deelgebied: Eefde ( E1 t/m E8 )
Oppervlak: 2548 ha

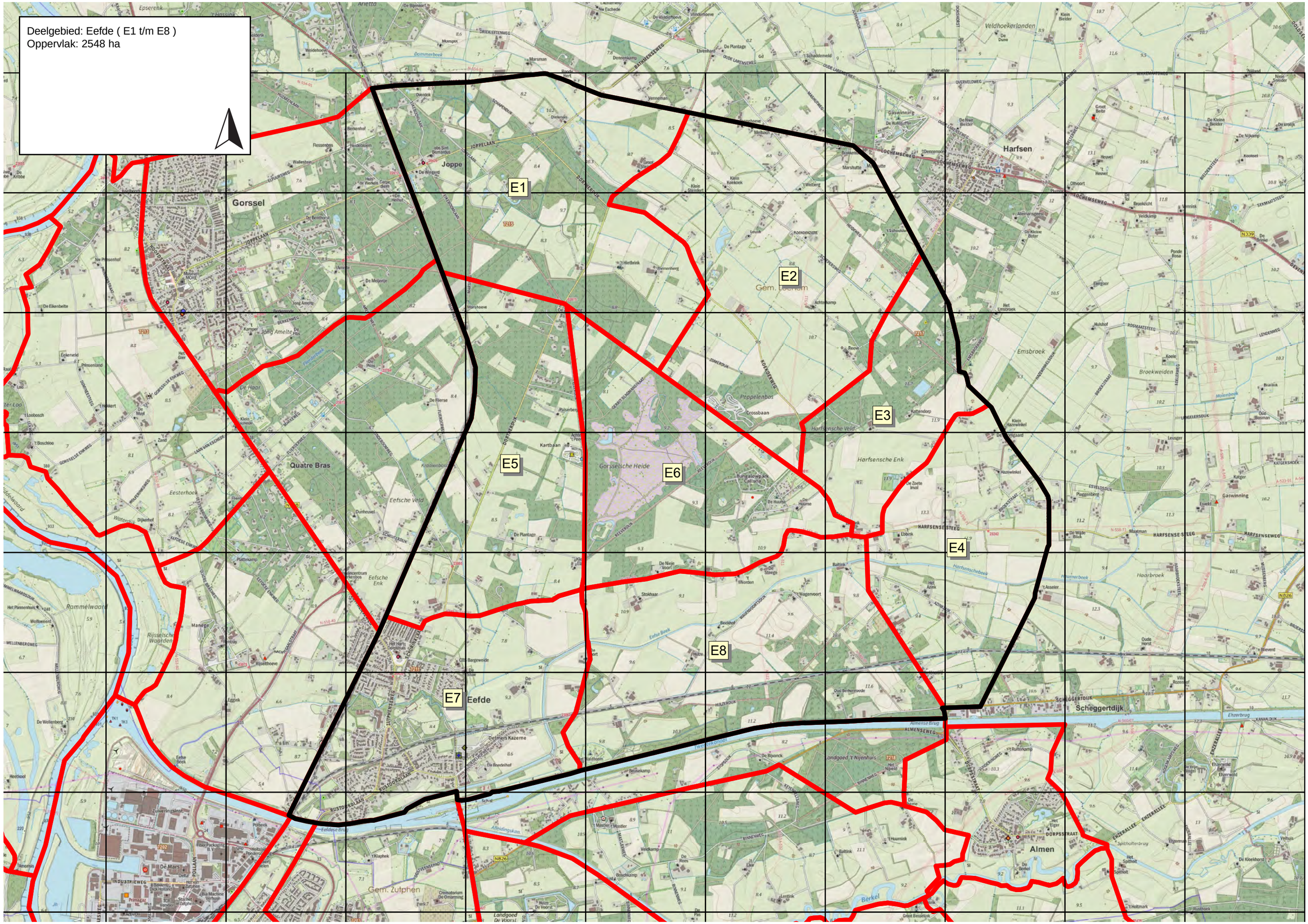

Telgebied: Eefde ( E1 )
Oppervlak: 408 ha
Teller (s):
Datum:
Teltijd:

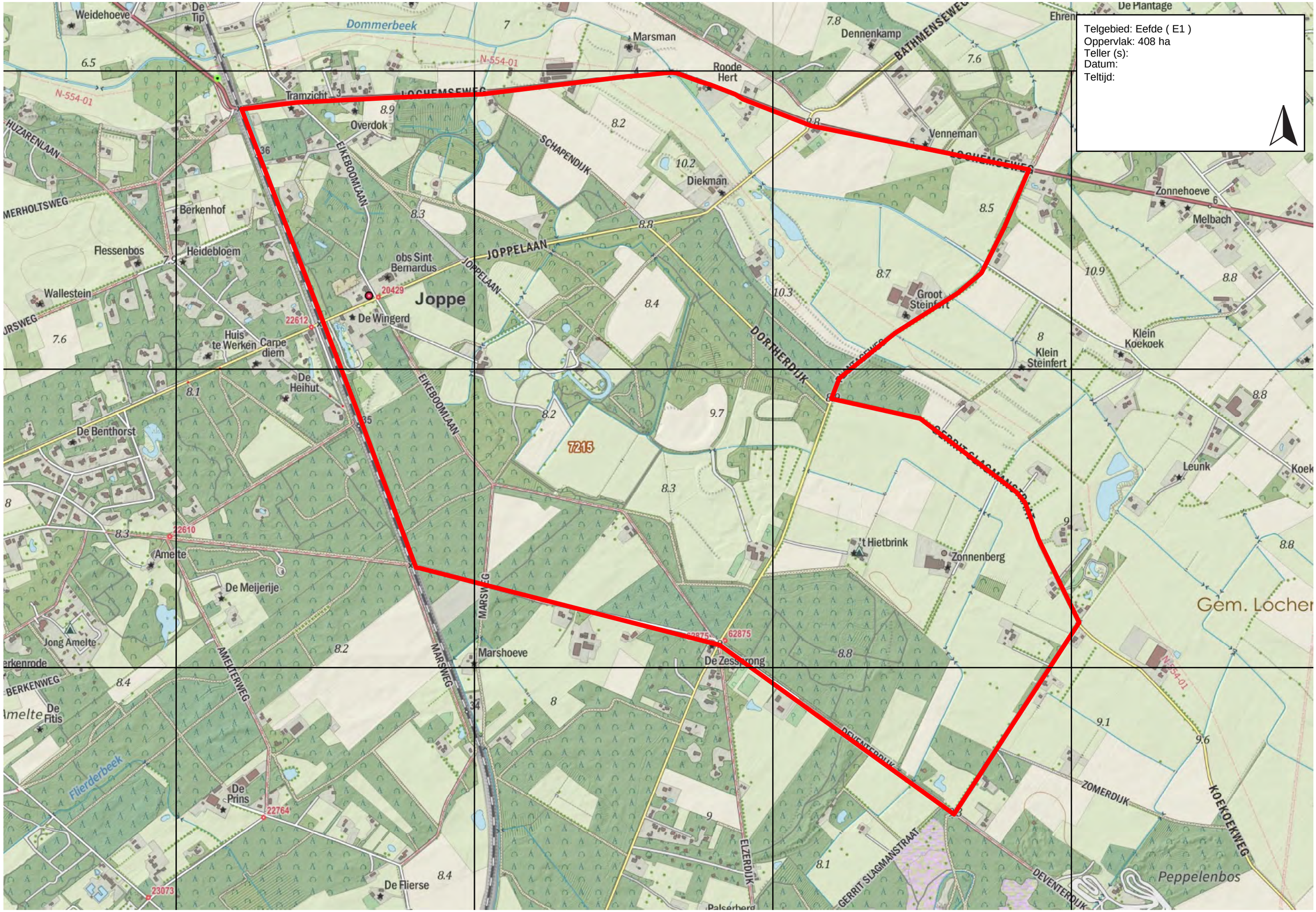

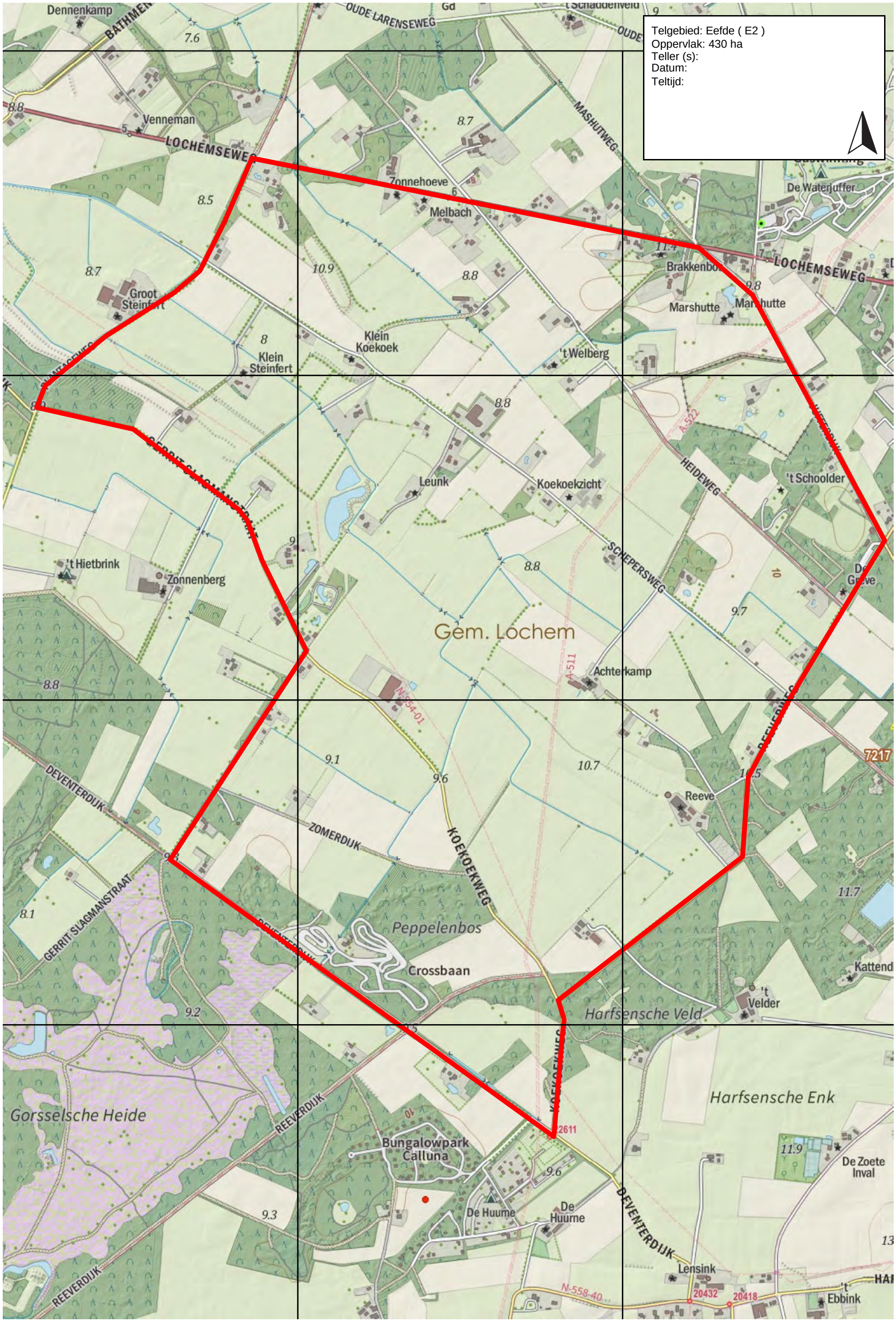
Telgebied: Eefde ( E2 )
Oppervlak: 430 ha
Teller (s):
Datum:
Teltijd:
Dennenkamp
BATHMEN
OUDE LARENSEWEG
Venneman
LOCHEMSEWEG
MASHUTWEG
Zonnehoeve
Melbach
De Waterjuffer
Brakkenbos
Marshutte
Groot Steinfert
Klein Koekoek
't Welberg
Klein Steinfert
A-522
HEIDEWEG
't Schoolder
Leunk
Koekoekzicht
SCHEPERSWEG
't Hietbrink
Zonnenberg
Gem. Lochem
Achterkamp
N-554-01
A-511
DEVENTERDIJK
ZOMERDIJK
KOEKOEKWEG
Reeve
GERRIT SLAGMANSTRAAT
Peppelenbos
Crossbaan
Harfsensche Veld
Kattend
't Velder
Gorsselsche Heide
REEVERDIJK
Harfsensche Enk
Bungalowpark Calluna
De Huume
De Zoete Inval
Lensink
N-558-40
20432
20418
Ebbink

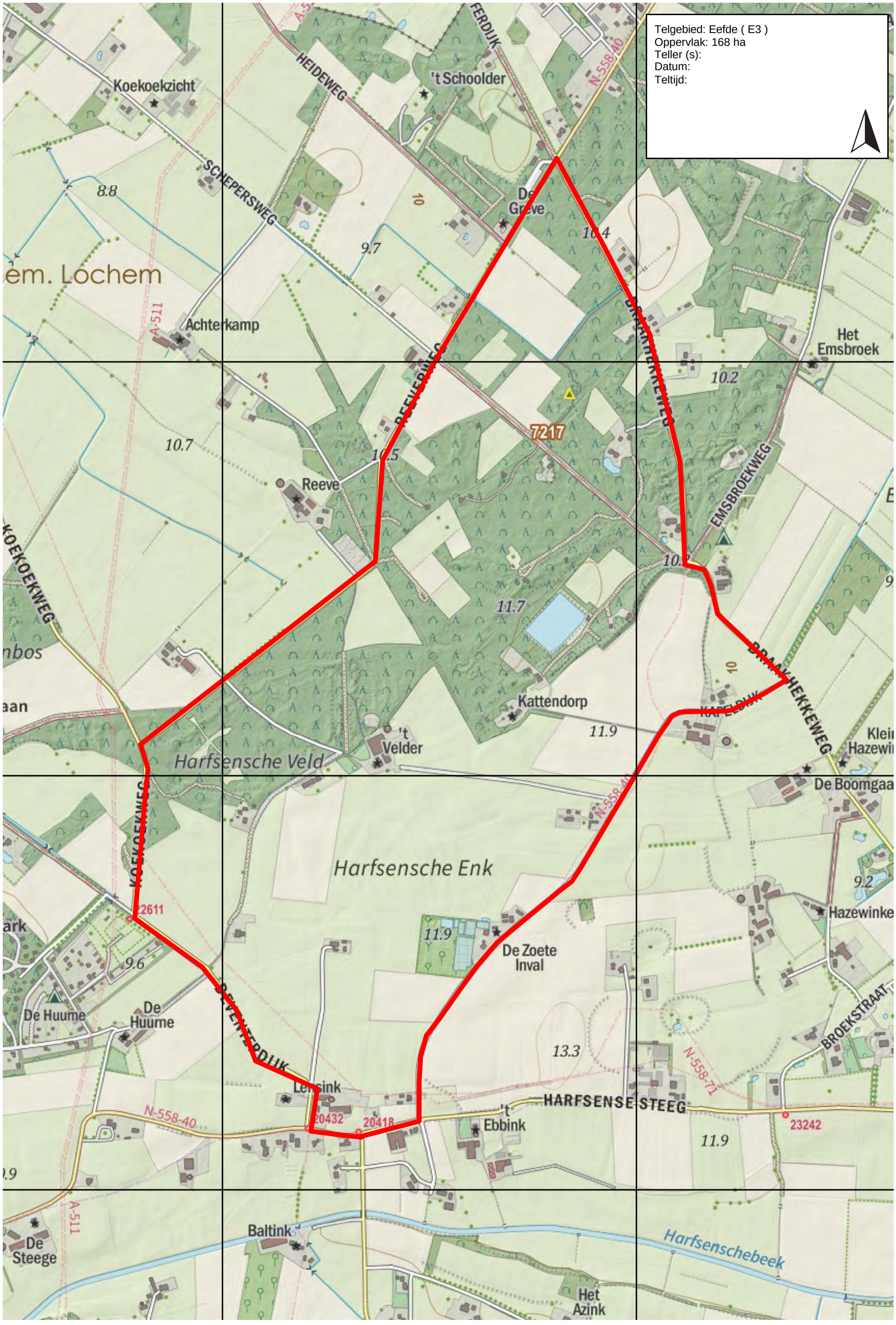
Telgebied: Eefde ( E3 )
Oppervlak: 168 ha
Teller (s):
Datum:
Teltijd:
Koekoekzicht
HEIDEWEG
't Schoolder
SCHEPERSWEG
De Greve
Achterkamp
Het Emsbroek
Reeve
EMSBROEKWEG
KOEKOEKWEG
Kattendorp
't Velder
Harfsensche Veld
Harfsensche Enk
De Zoete Inval
De Huurne
Lensink
HARFSENSE STEEG
't Ebbink
BROEKSTRAAT
De Steege
Baltink
Harfsenschebeek
Het Azink
De Boomgaa
Hazewinke
7217
22611
20432
20418
23242
N-558-40
N-558-71
A-511

Telgebied: Eefde ( E4 )
Oppervlak: 250 ha
Teller (s):
Datum:
Teltijd:

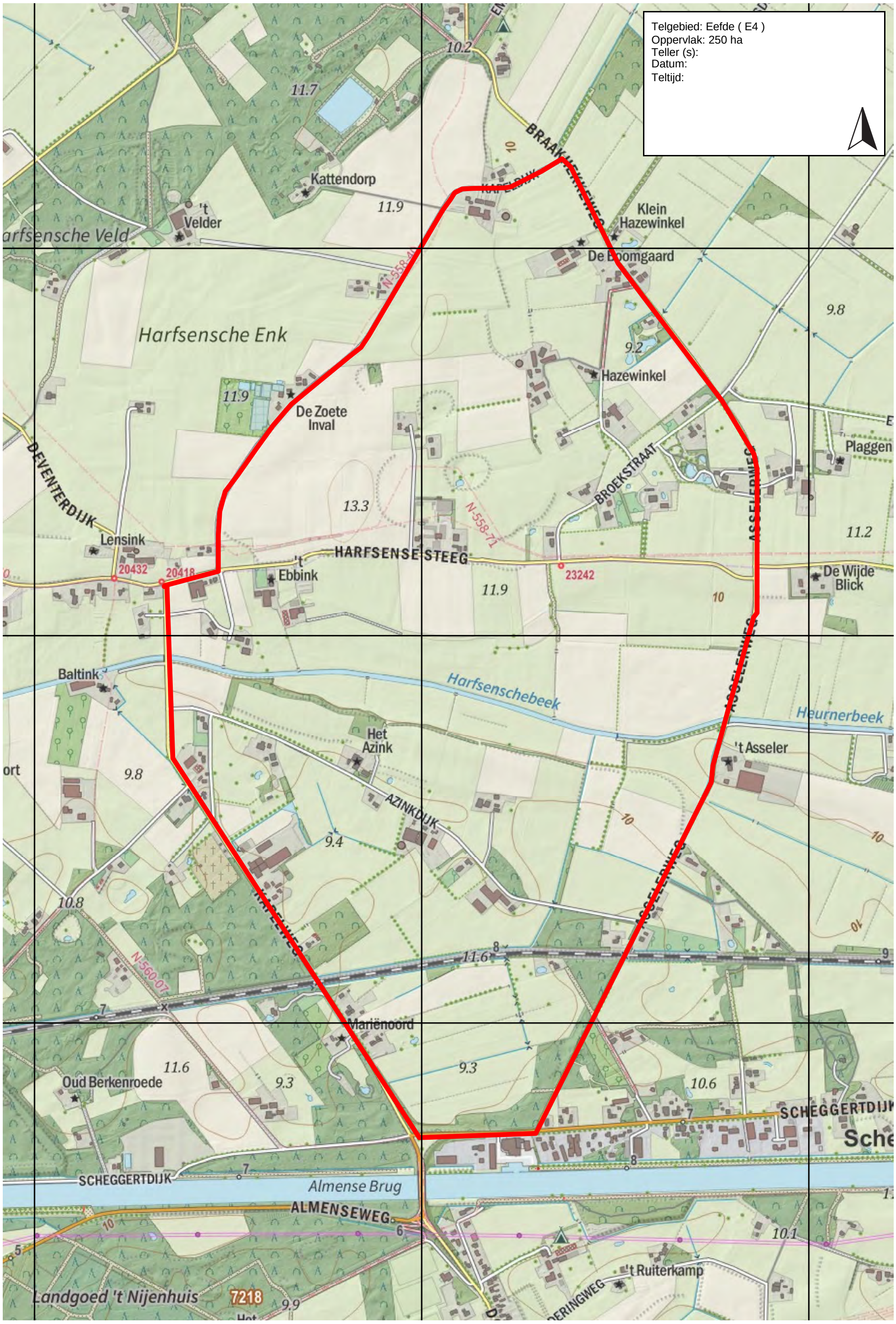

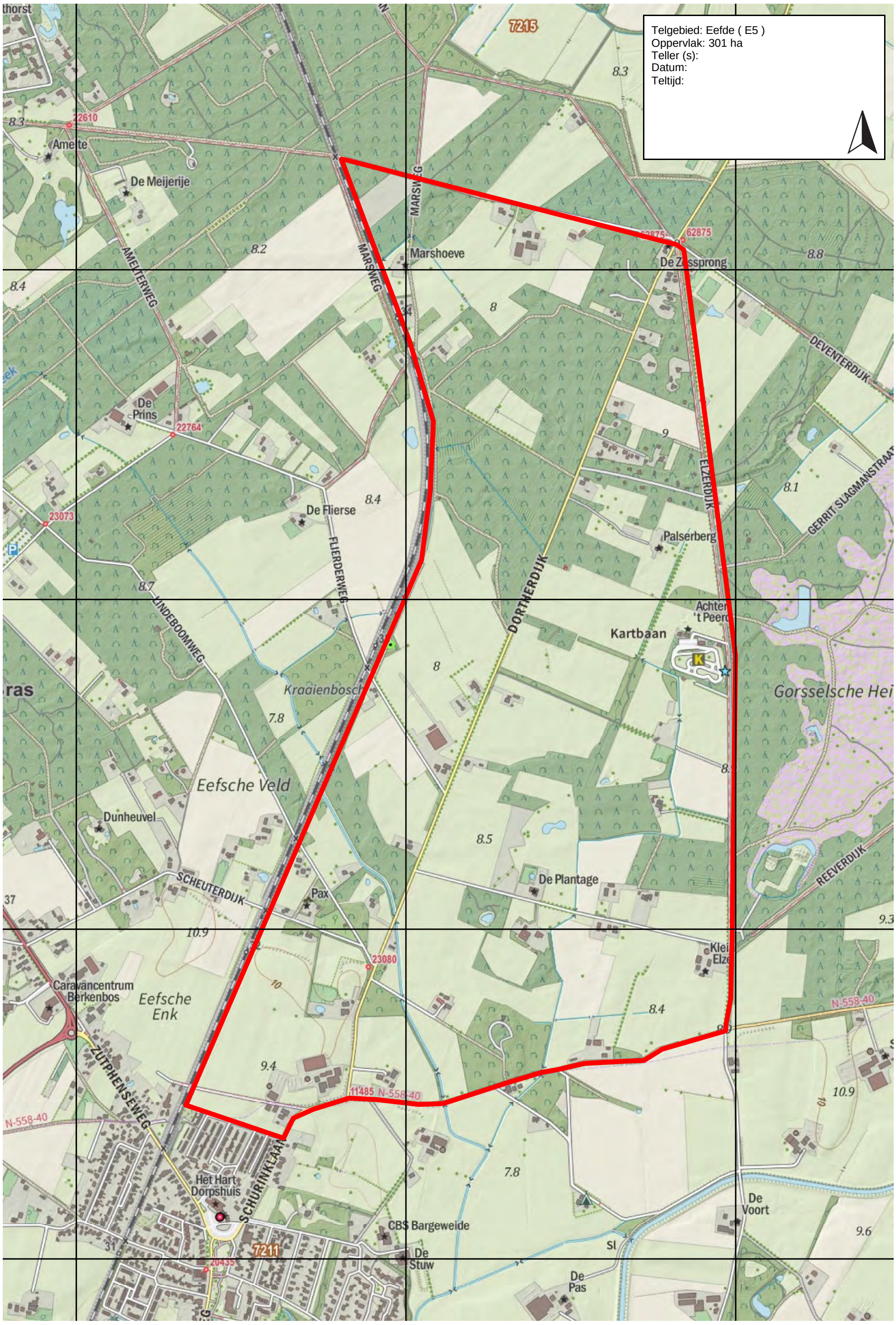
Telgebied: Eefde ( E5 )
Oppervlak: 301 ha
Teller (s):
Datum:
Teltijd:
7215
22610
Amelte
De Meijerije
AMELTERWEG
MARSWEG
Marshoeve
62875
De Zwssprong
DEVENTERDIJK
De Prins
22764
23073
De Flierse
FLIERDERWEG
ELZERDIJK
Palserberg
GERRIT SLAGMANSTRAAT
DORTHERDIJK
LINDEBOOMWEG
Kartbaan
Kraaienbosch
Gorsselsche Hei
Eefsche Veld
Dunheuvel
SCHEUTERDIJK
Pax
De Plantage
REEVERDIJK
23080
Caravancentrum Berkenbos
Eefsche Enk
N-558-40
ZUTPHENSEWEG
11485
SCHURINKLAAN
Het Hart Dorpshuis
7211
20435
CBS Bargeweide
De Stuw
De Pas
De Voort

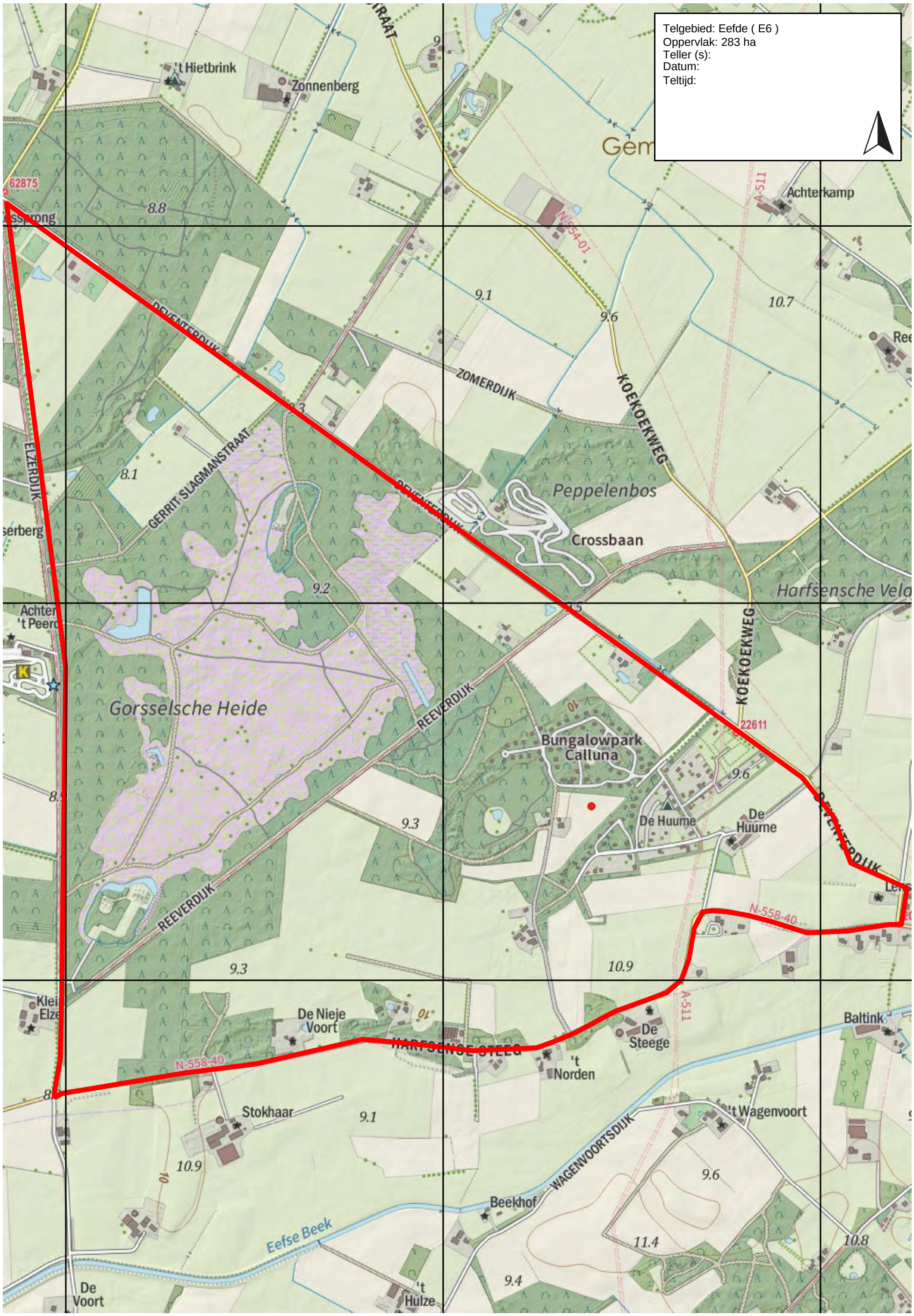
Telgebied: Eefde ( E6 )
Oppervlak: 283 ha
Teller (s):
Datum:
Teltijd:
't Hietbrink
Zonnenberg
Achterkamp
A-511
N-554-01
62875
8.8
9.1
9.6
10.7
ZOMERDIJK
KOEKOEKWEG
ELZERDIJK
GERRIT SLAGMANSTRAAT
8.1
Peppelenbos
Crossbaan
9.2
Harfsensche Vela
Gorsselsche Heide
REEVERDIJK
22611
Bungalowpark Calluna
De Huurne
9.3
N-558-40
10.9
De Nieje Voort
HARFSENSE STEEG
De Steege
't Norden
Baltink
Stokhaar
't Wagenvoort
WAGENVOORTSDIJK
Beekhof
11.4
10.8
9.4
Eefse Beek
De Voort
't Hulze

Telgebied: Eefde ( E7 )
Oppervlak: 317 ha
Teller (s):
Datum:
Teltijd:

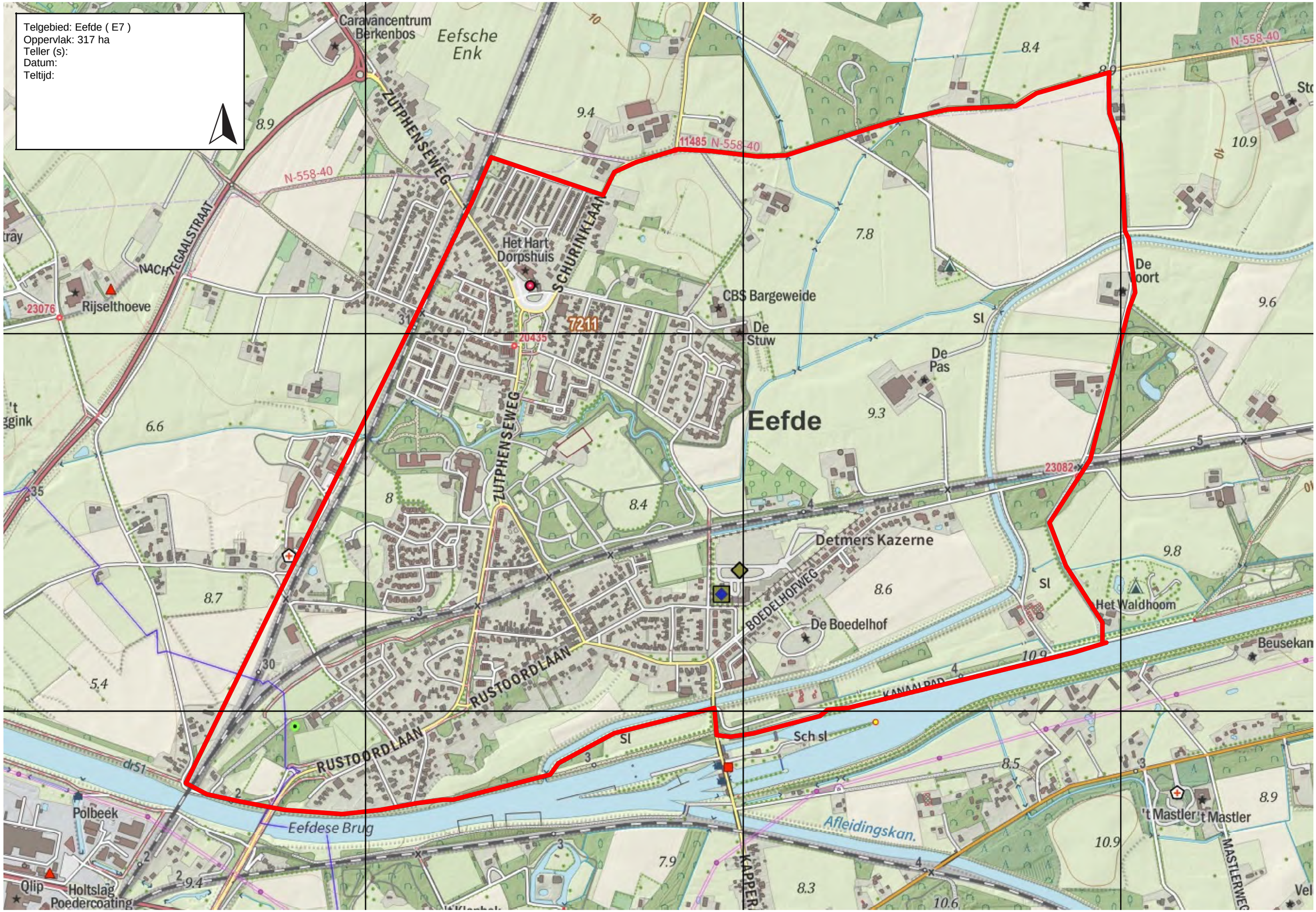

Telgebied: Eefde ( E8 )
Oppervlak: 390 ha
Teller (s):
Datum:
Teltijd:

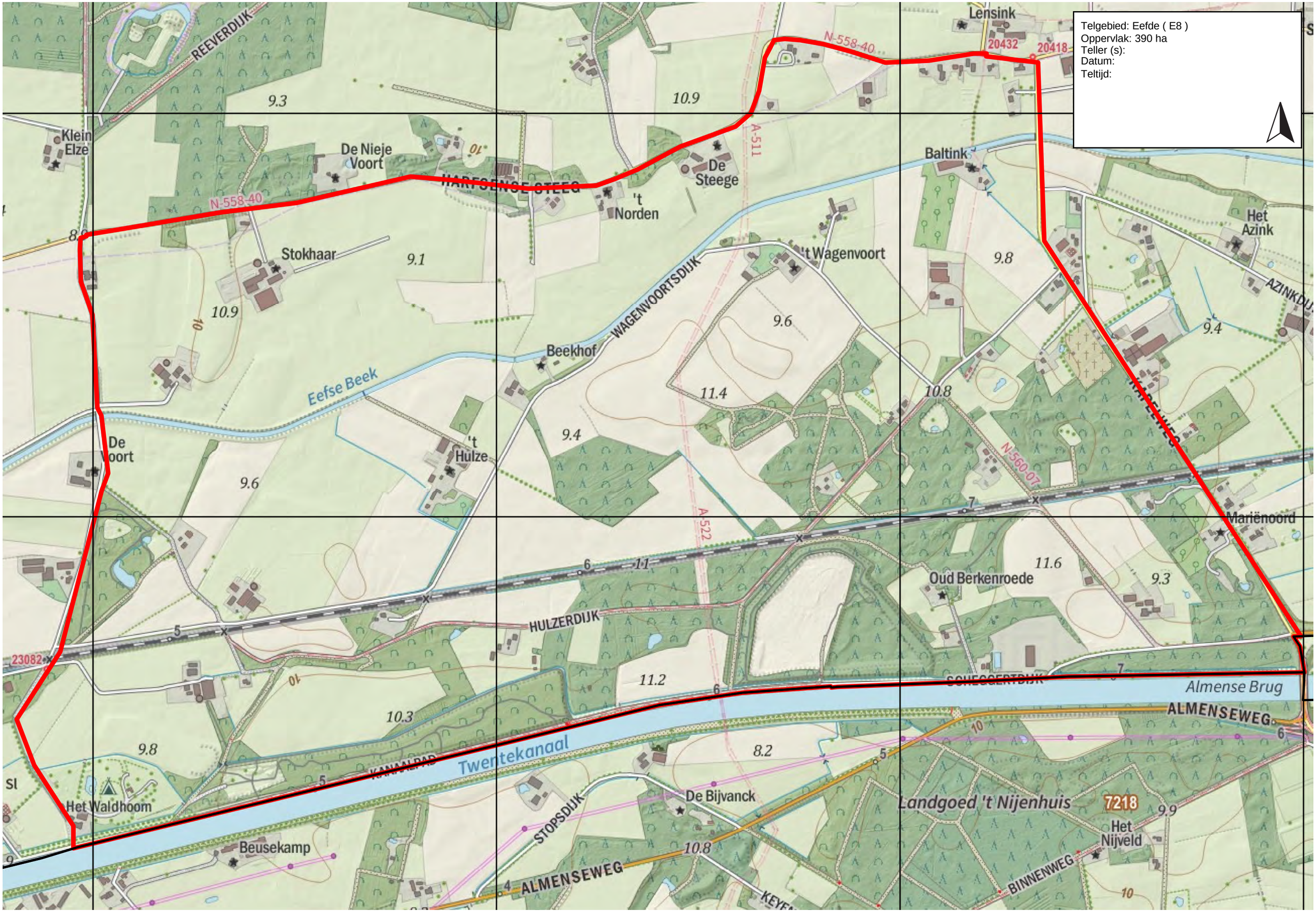

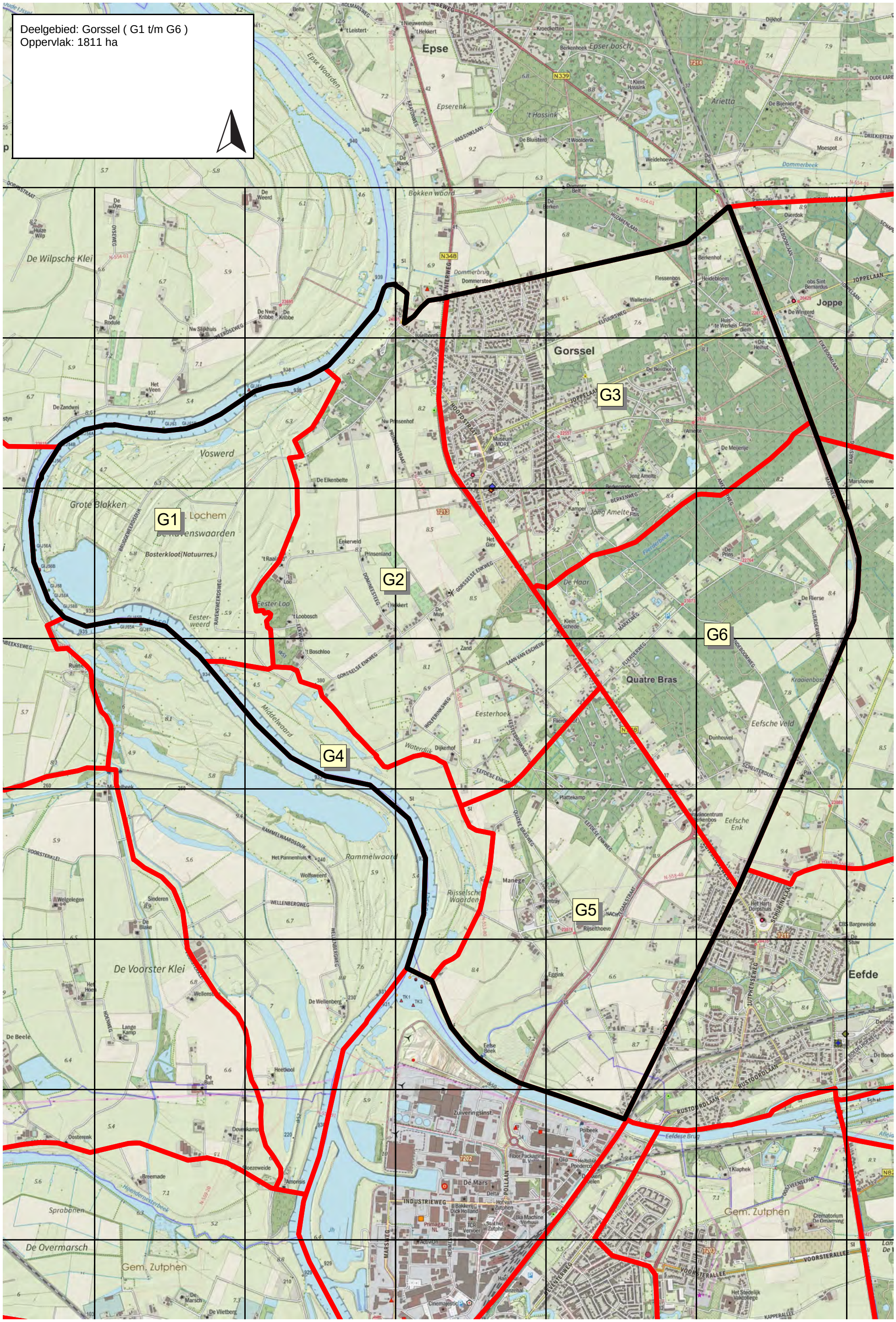
Deelgebied: Gorssel ( G1 t/m G6 )
Oppervlak: 1811 ha
G1
G2
G3
G4
G5
G6
Epse
Gorssel
Joppe
Eefde
Quatre Bras
Epser bosch
Epserenk
Arietta
Bokken waard
Dommerbrug
Dommerbeek
De Wilpsche Klei
Vosweerd
Grote Blokken
Bosterkloot(Natuurres.)
Eester Loo
Eesterweerd
Middelwaard
Rammelwaard
Rijsselsche Waarden
De Voorster Klei
De Haar
Eesterhoek
Eefsche Veld
Eefsche Enk
Sprabanen
De Overmarsch
Gem. Zutphen
Museum MORE
Zuiveringsinst.
De Mars
INDUSTRIEWEG
Rijsselthoeve
Manege
Eefse Beek
Eefdese Brug
Dommerbeek
Fierderbeek
Hoendermesterbeek

Telgebied: Gorssel ( G1 )
Oppervlak: 242 ha
Teller (s):
Datum:
Teltijd:

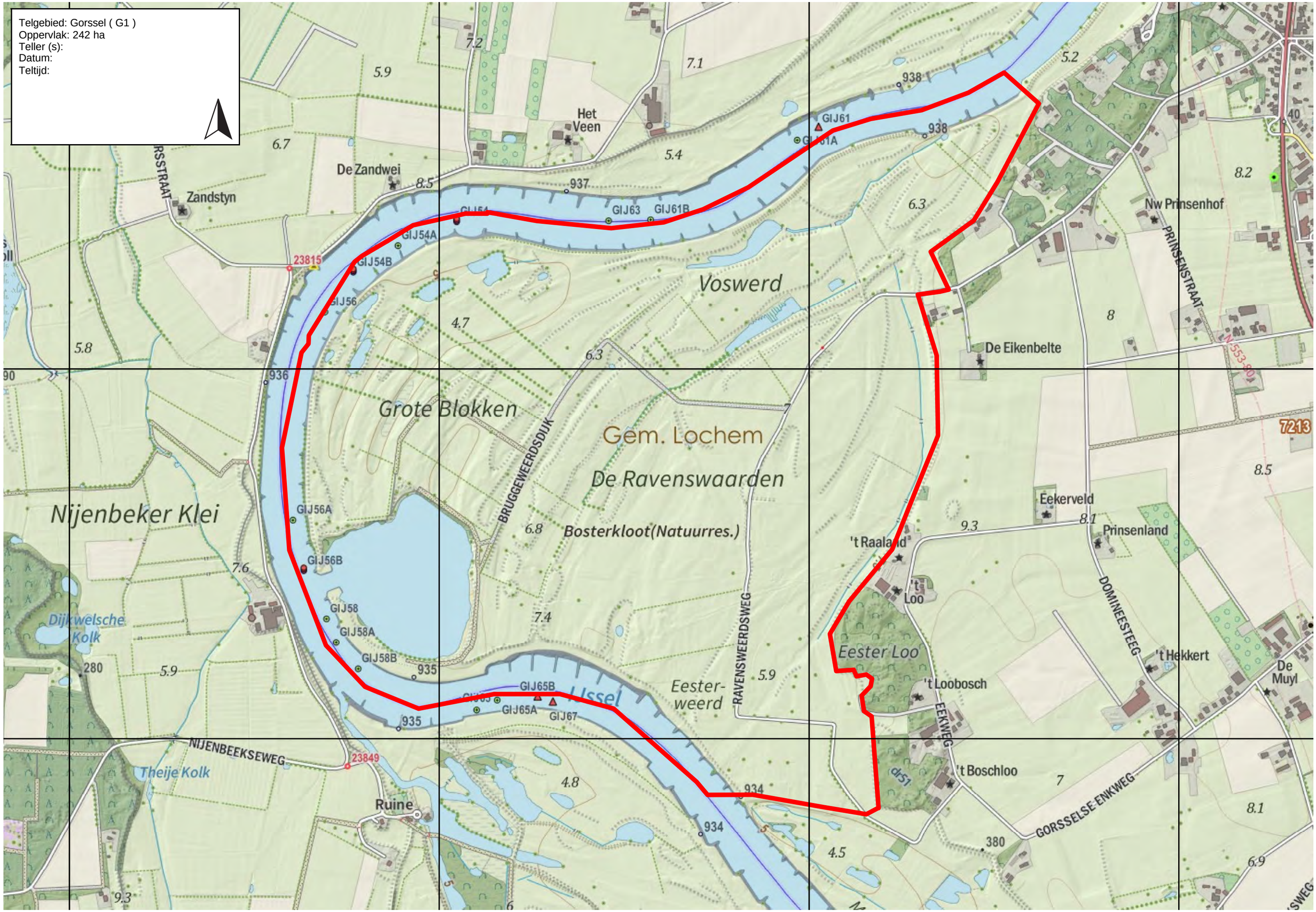

Telgebied: Gorssel ( G2 )
Oppervlak: 402 ha
Teller (s):
Datum:
Teltijd:
Gorssel
Quatre Bras
Bokken waard
Dommerbrug
Dommerstee
Flessenbos
Wallestein
De Weerd
De Nwe Kribbe
De Kribbe
Nw Slijkhuis
WEERDSEWEG
Isselborgh
De Stulp
De Benthorst
JOPPELAAN
ELFUURSWEG
HOOFDSTRAAT
Museum MORE
Nw Prinsenhof
PRINSENSTRAAT
Voswerd
De Eikenbelte
Jong Amelte
Berkenrode
BERKENWEG
't Kamper
De Fitis
Eekerveld
Prinsenland
Het Gier
't Raaland
't Loo
DOMINEESTEEG
GORSSELSE ENKWEG
De Haar
Eester Loo
't Hekkert
De Muyl
't Loobosch
RAVENSWEERDSWEG
EEKWEG
Klein Eschede
MARKEWEG
't Boschloo
't Zand
LAAN VAN ESCHEDE
FLIERDERWEG
Eesterweerd
Eesterhoek
WOLFERINKSWEG
EESTERBRINKWEG
Flierderhof
Middelwaard
Waterdijk
Dijkerhof
EEFDESE ENKWEG
Plattekamp
QUATRE BRASWEG
RAMMELWAARDSDIJK
Rammelwaard
Het Pannenhuis
Wolfsweerd
Manege
Rijsselsche Waarden
Rentray
WELLENBERGWEG
NACHTEGAALSTRAAT
IJssel
N348
N-554-01
N-553-80
N-558-40
7213

Telgebied: Gorssel ( G3 )
Oppervlak: 393 ha
Teller (s):
Datum:
Teltijd:

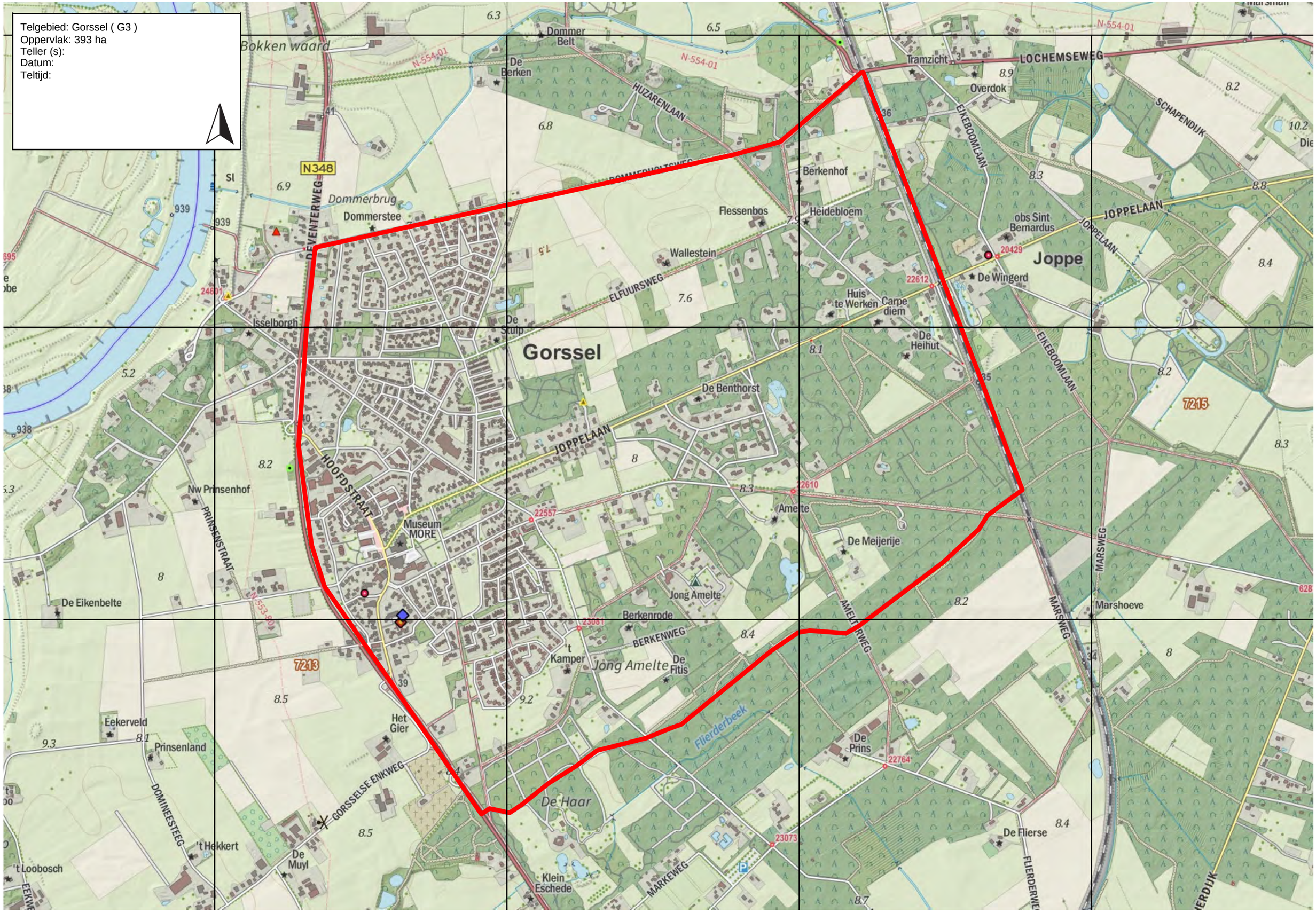

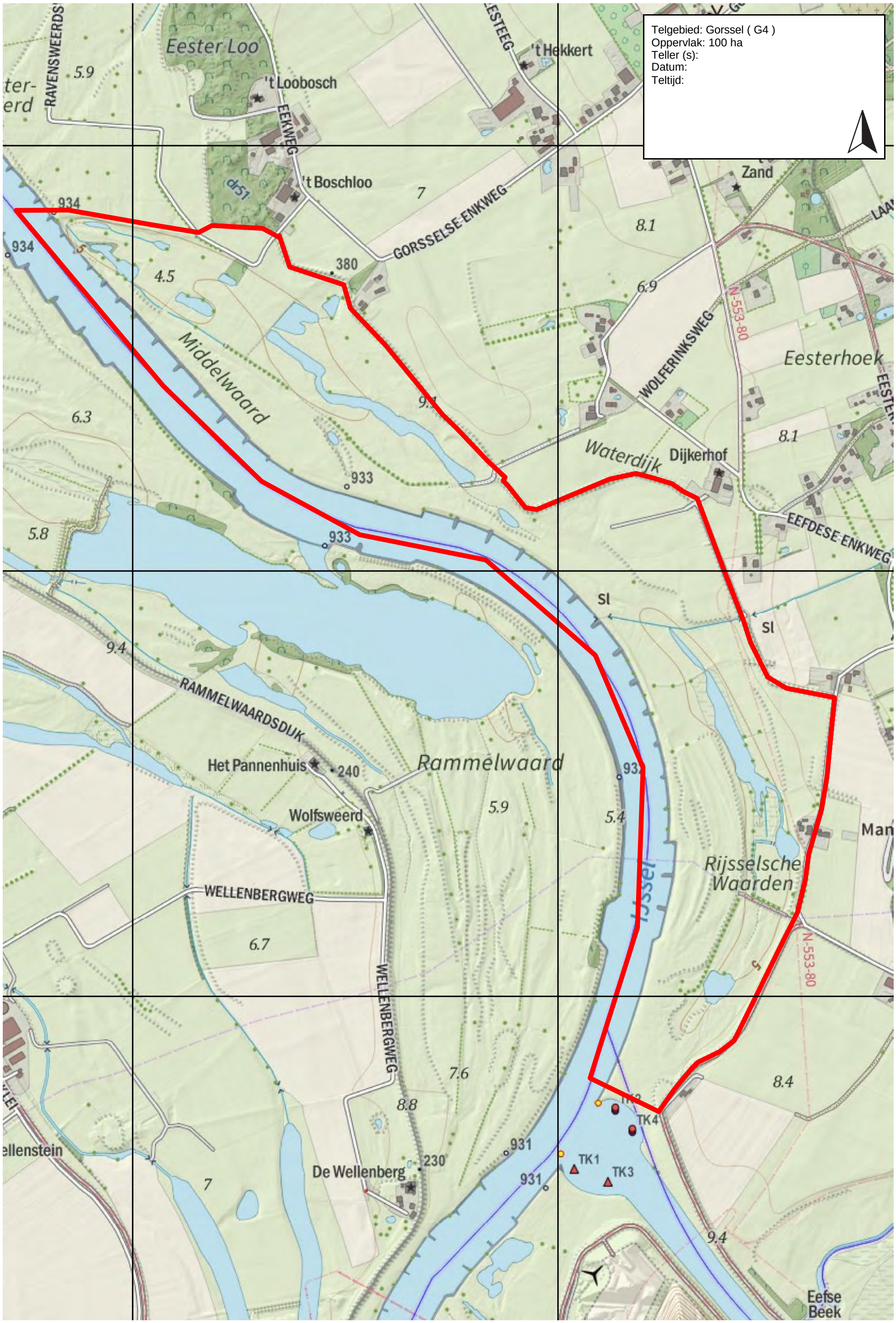
Telgebied: Gorssel ( G4 )
Oppervlak: 100 ha
Teller (s):
Datum:
Teltijd:
Eester Loo
't Loobosch
't Hekkert
't Boschloo
Zand
GORSSELSE ENKWEG
EEKWEG
RAVENSWEERDS
Middelwaard
WOLFERINKSWEG
Eesterhoek
Waterdijk
Dijkerhof
EEFDESE ENKWEG
RAMMELWAARDSDIJK
Rammelwaard
Het Pannenhuis
Wolfsweerd
WELLENBERGWEG
De Wellenberg
Rijsselsche Waarden
N-553-80
TK1
TK3
TK4
Eefse Beek

Telgebied: Gorssel ( G5 )
Oppervlak: 339 ha
Teller (s):
Datum:
Teltijd:

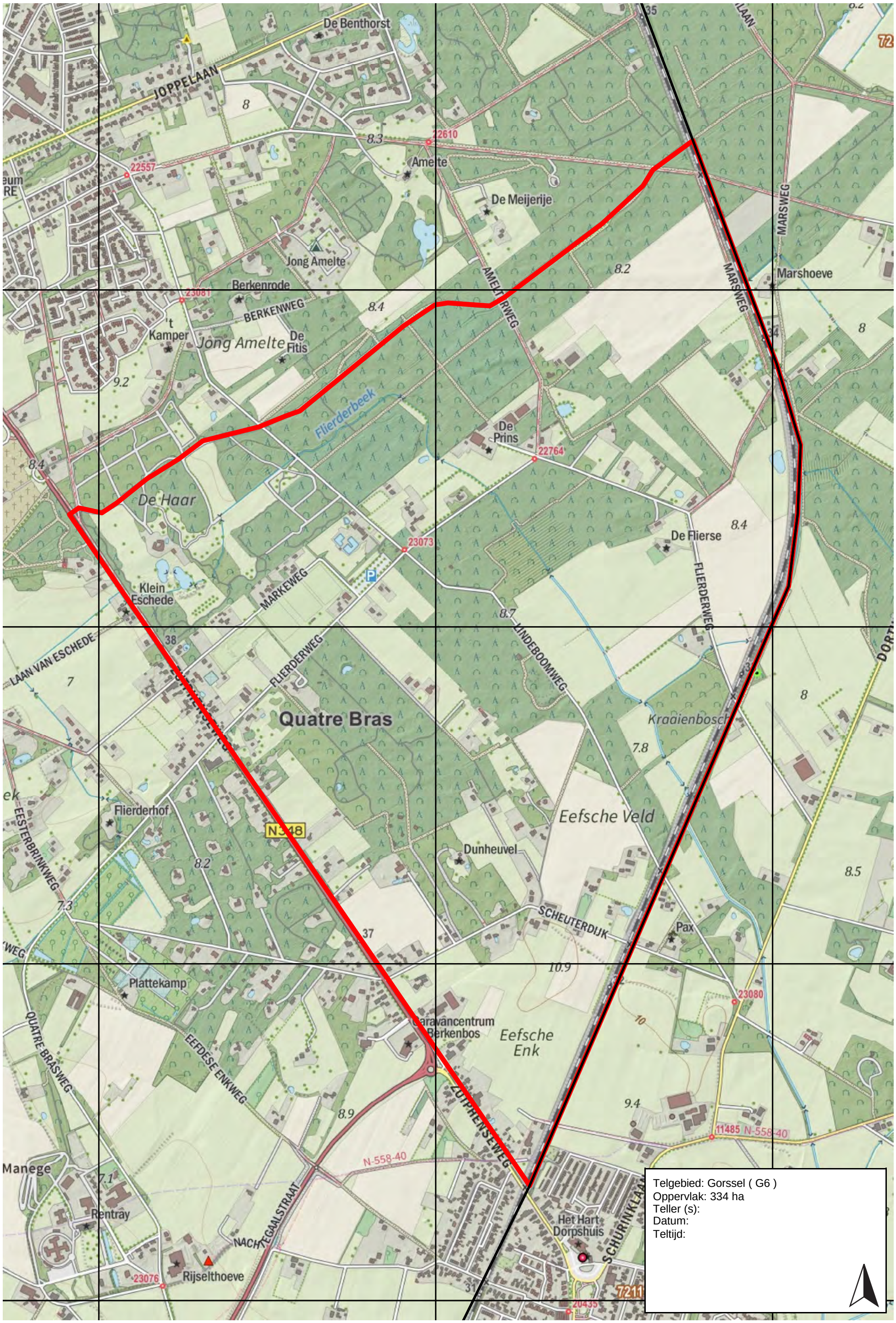


Telgebied: Gorssel ( G6 )
Oppervlak: 334 ha
Teller (s):
Datum:
Teltijd:

Deelgebied: Klarenbeek ( K1 t/m K6 )
Oppervlak: 1756 ha

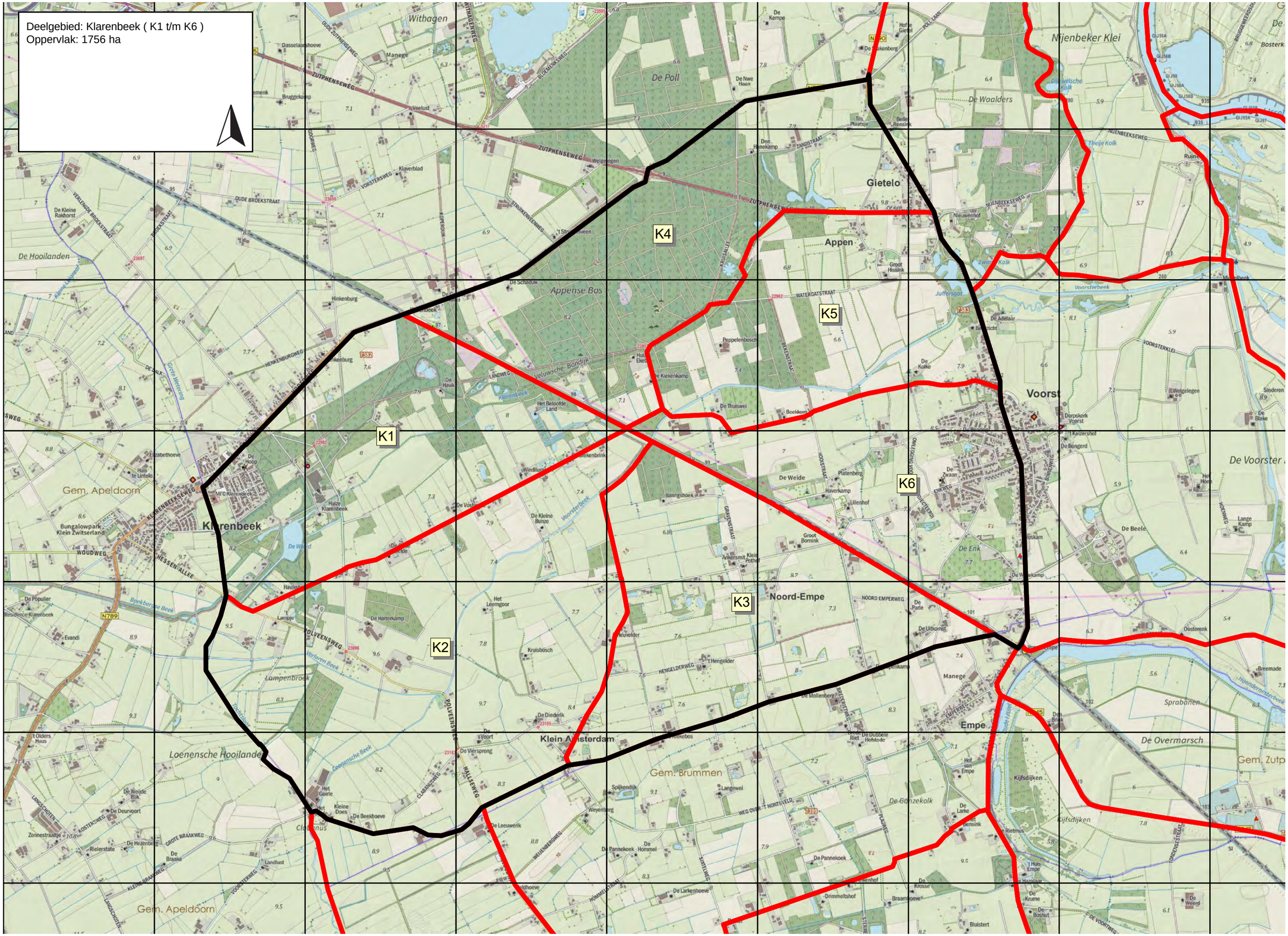

Telgebied: Klarenbeek ( K1 )
Oppervlak: 279 ha
Teller (s):
Datum:
Teltijd:

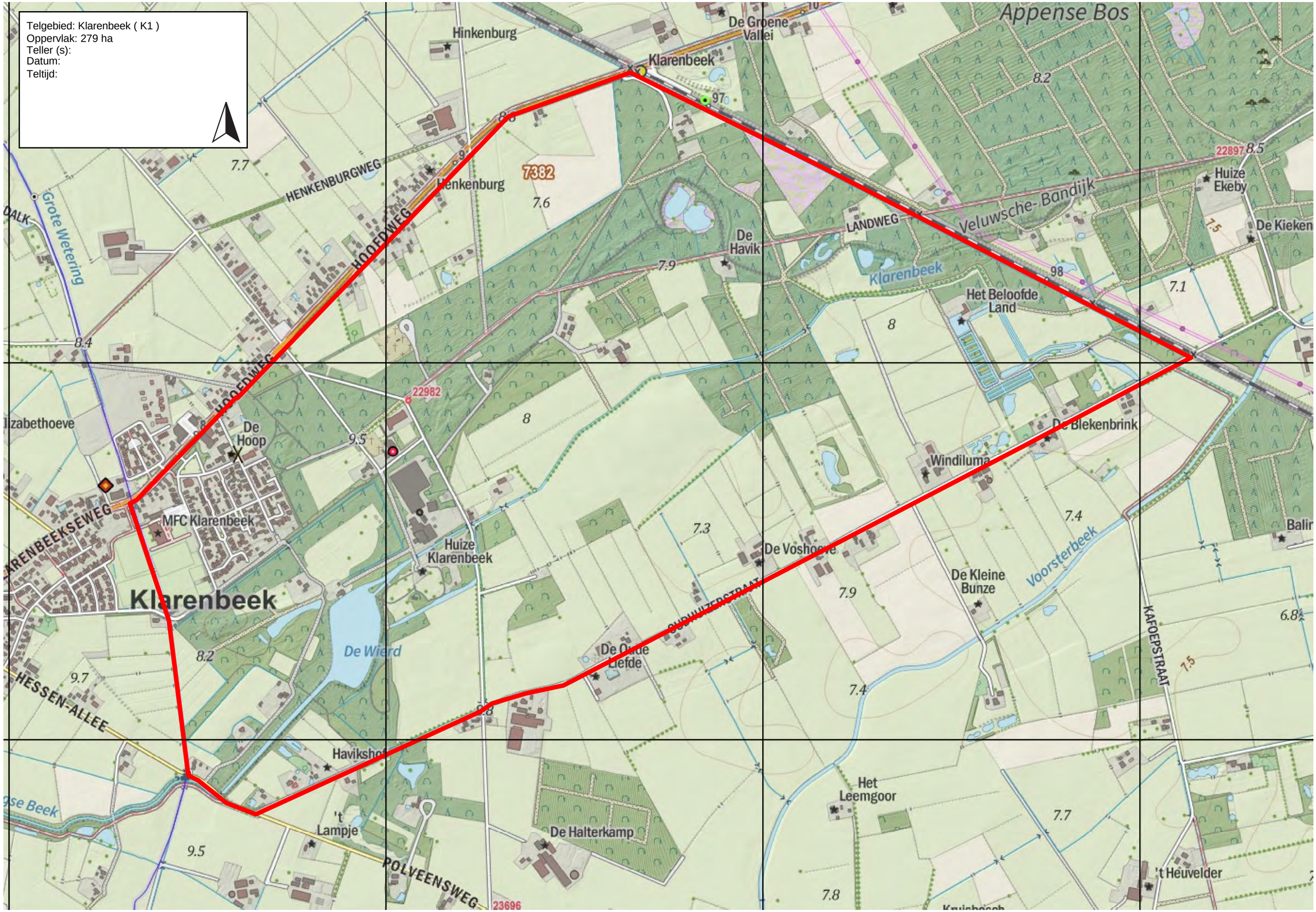

Telgebied: Klarenbeek ( K2 )
Oppervlak: 449 ha
Teller (s):
Datum:
Teltijd:

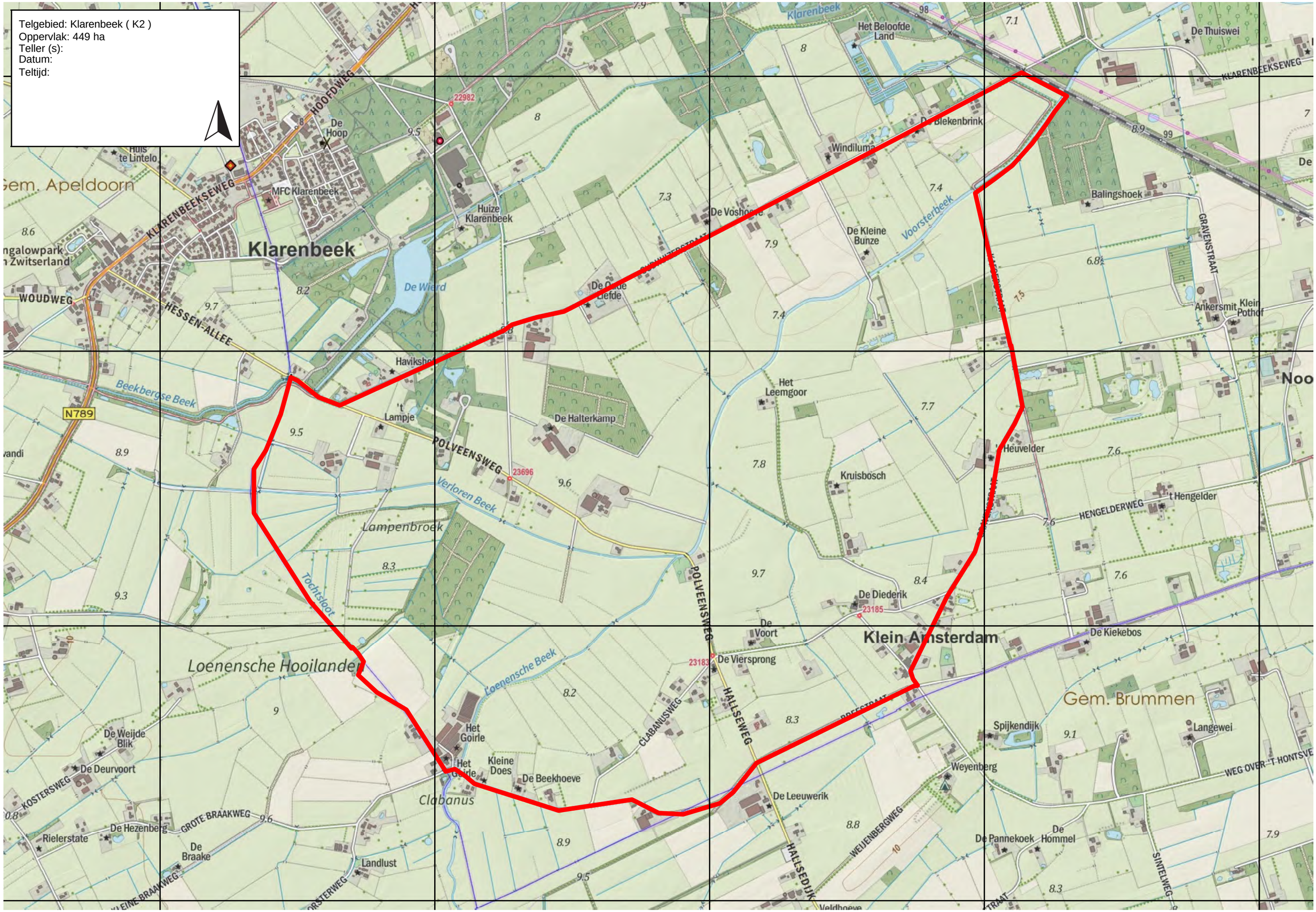

Telgebied: Klarenbeek ( K3 )
Oppervlak: 284 ha
Teller (s):
Datum:
Teltijd:

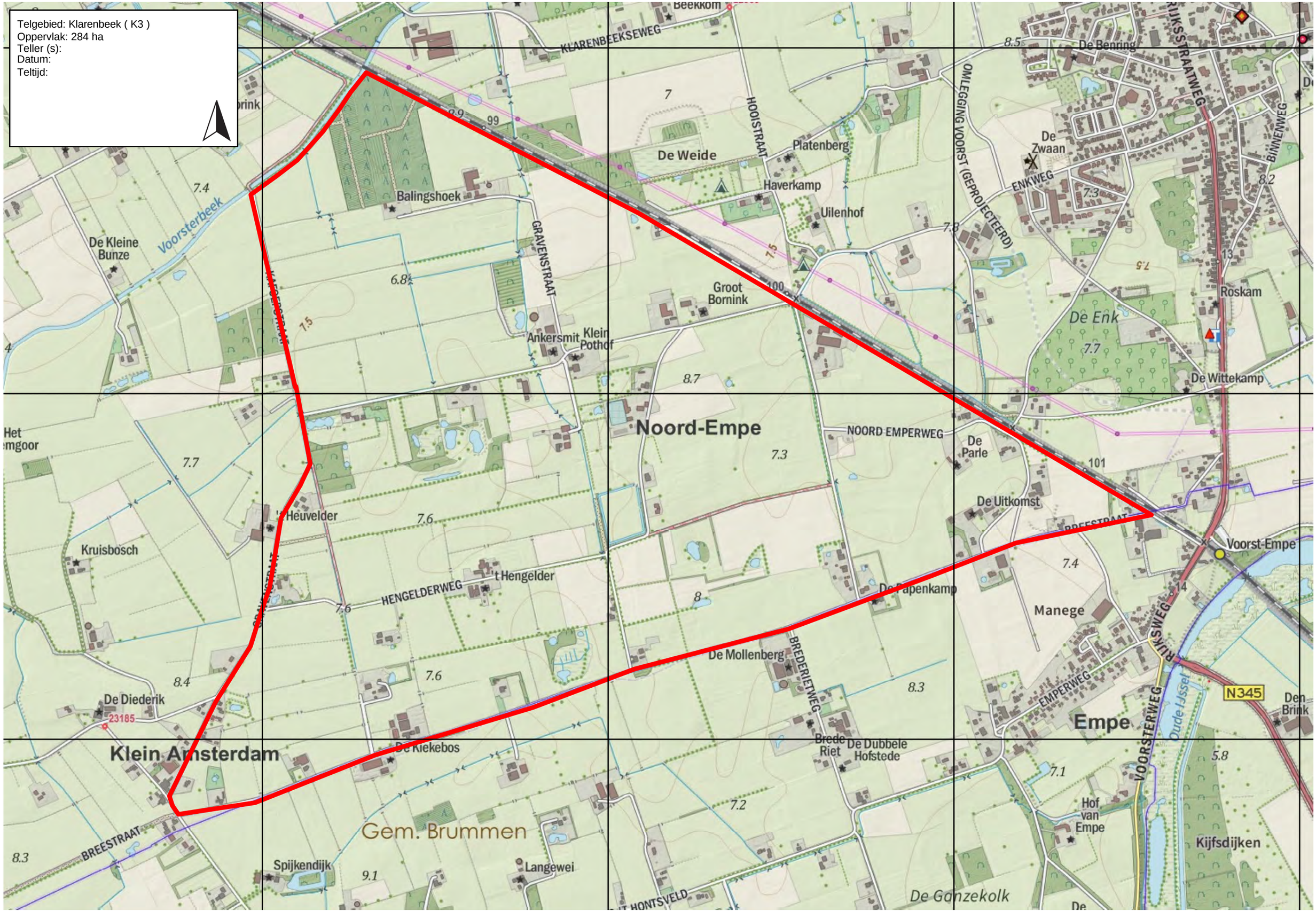

Telgebied: Klarenbeek ( K4 )
Oppervlak: 291 ha
Teller (s):
Datum:
Teltijd:

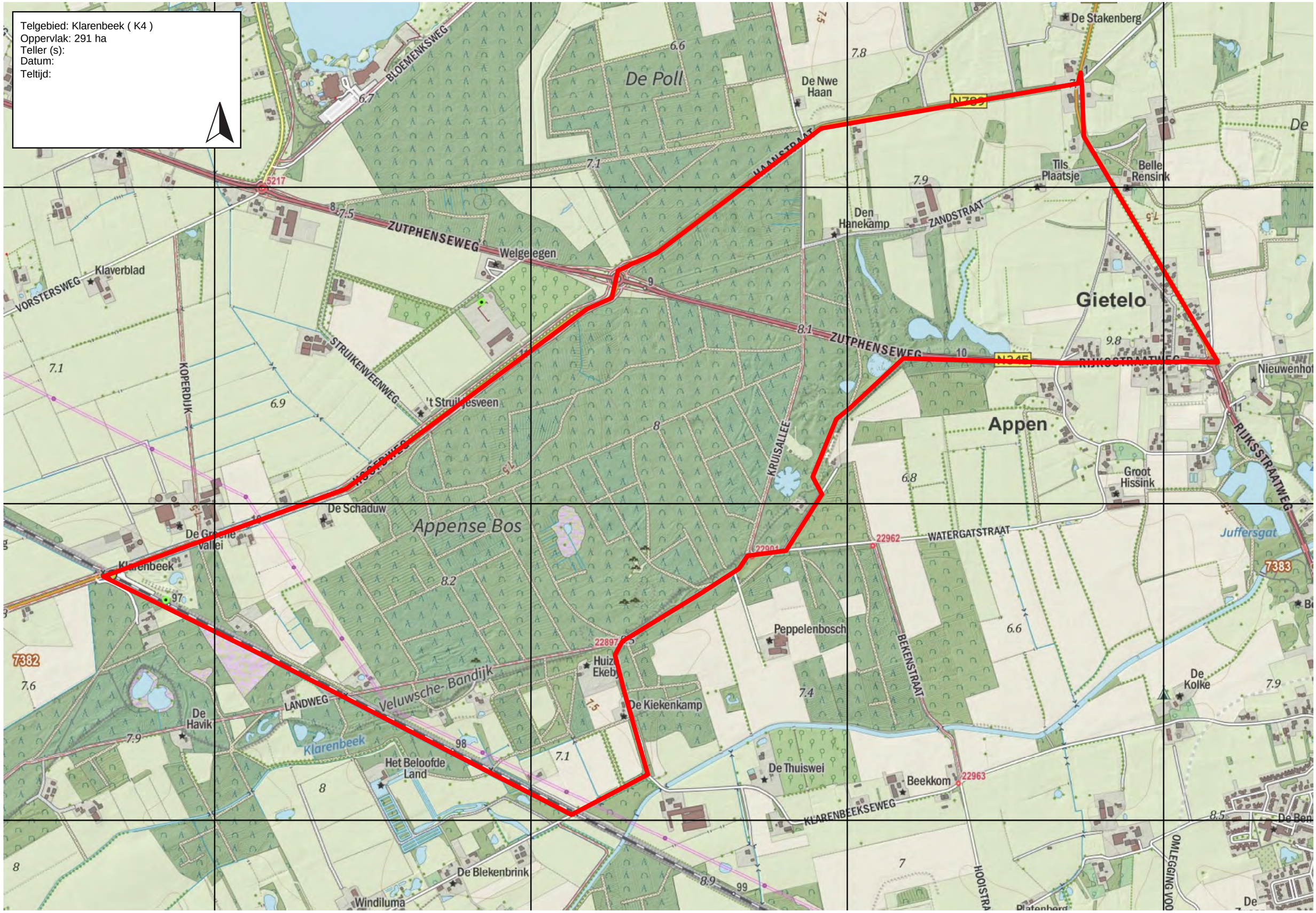

Telgebied: Klarenbeek ( K5 )
Oppervlak: 226 ha
Teller (s):
Datum:
Teltijd:

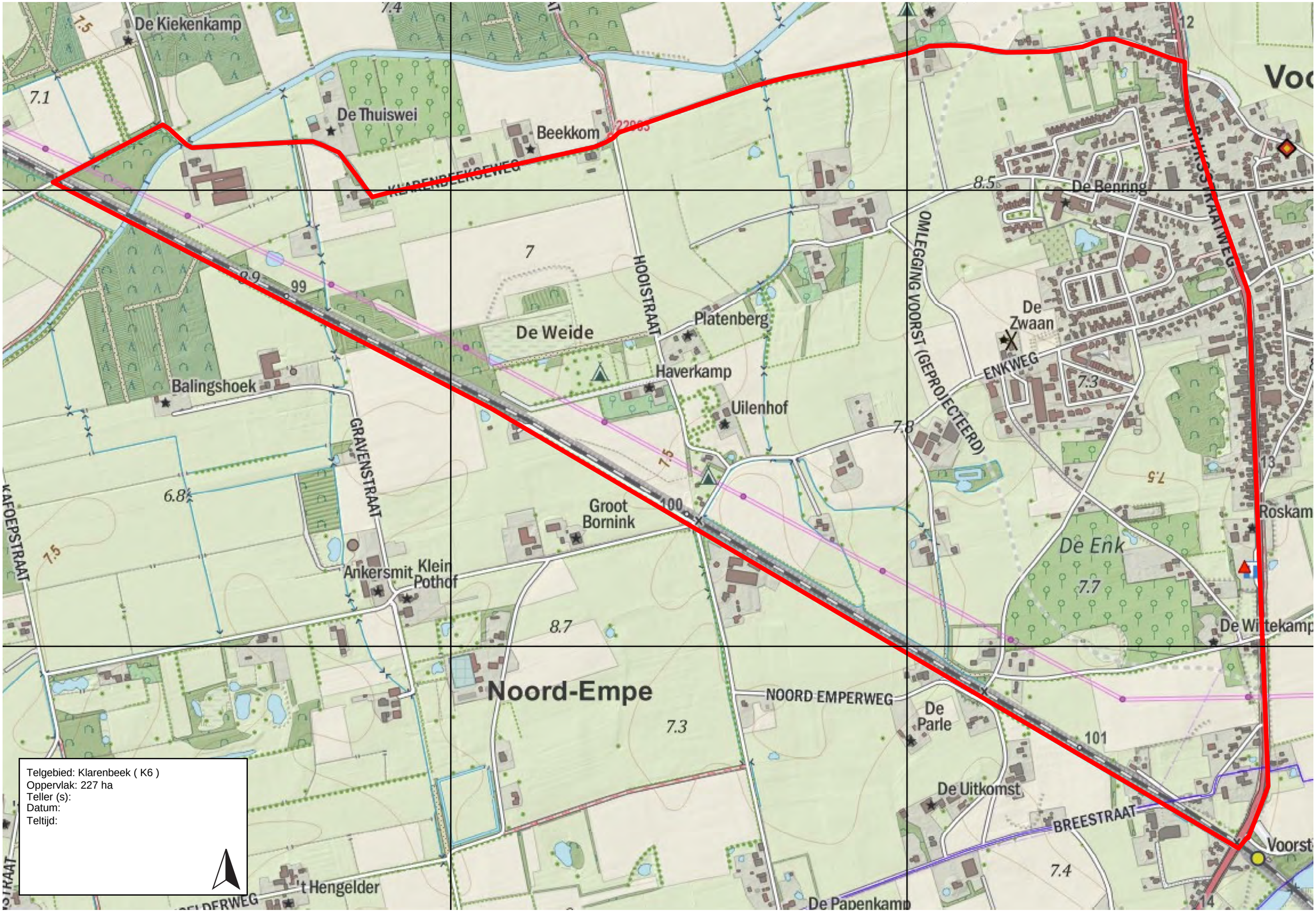
De Kiekenkamp
De Thuiswei
Beekkom
KLARENBEEKSEWEG
De Benring
OMLEGGING VOORST (GEPROJECTEERD)
HOOISTRAAT
De Weide
Platenberg
Haverkamp
Uilenhof
De Zwaan
ENKWEG
Balingshoek
GRAVENSTRAAT
KAFOEPSTRAAT
Groot Bornink
Ankersmit
Klein Pothof
De Enk
Roskam
De Wittekamp
Noord-Empe
NOORD EMPERWEG
De Parle
De Uitkomst
BREESTRAAT
Voorst
't Hengelder
De Papenkamp
Telgebied: Klarenbeek ( K6 )
Oppervlak: 227 ha
Teller (s):
Datum:
Teltijd:

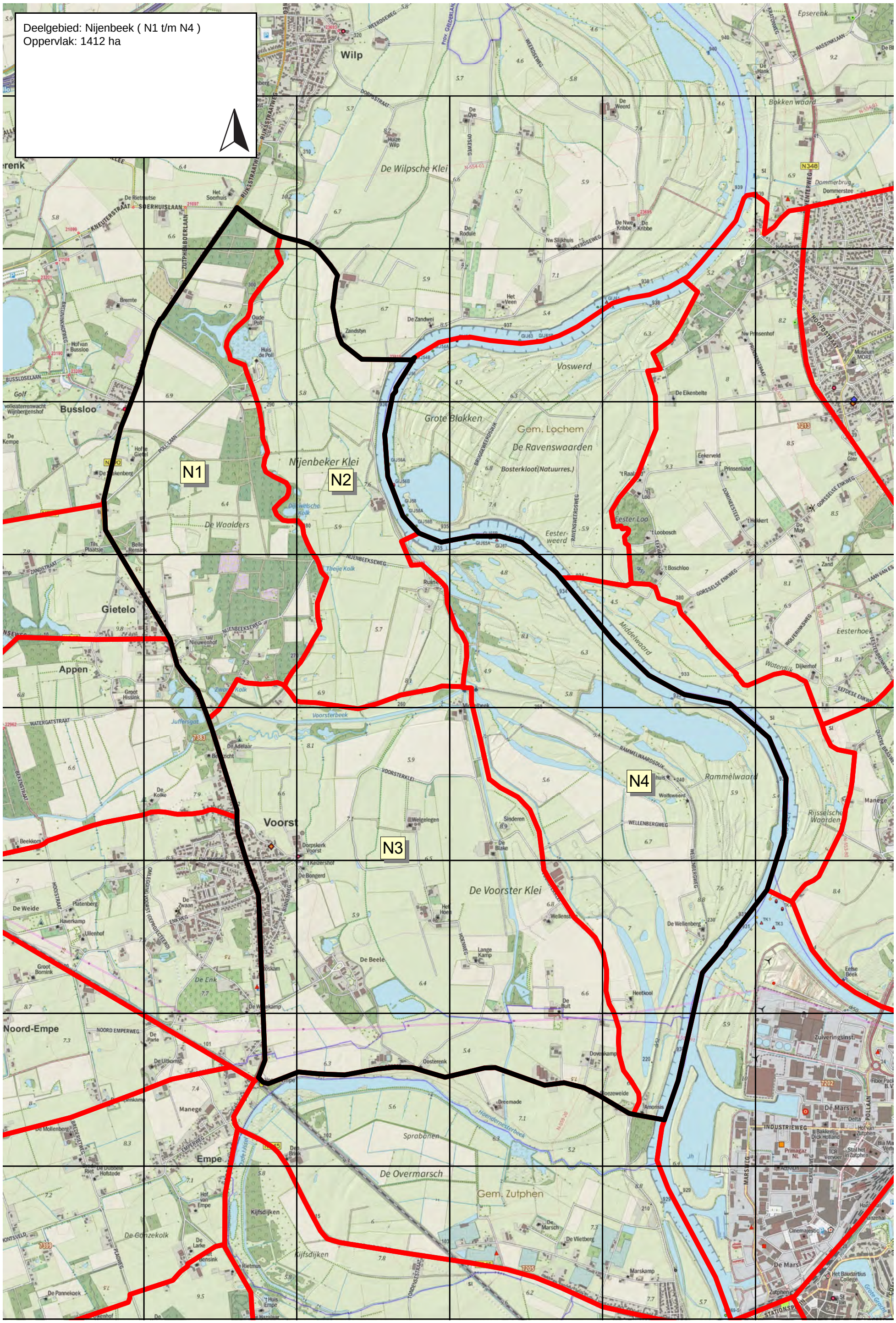
Deelgebied: Nijenbeek ( N1 t/m N4 )
Oppervlak: 1412 ha
N1
N2
N3
N4
Wilp
Bussloo
Gietelo
Appen
Voorst
Noord-Empe
Empe
De Wilpsche Klei
Voswerd
Grote Blokken
Gem. Lochem
De Ravenswaarden
Nijenbeker Klei
De Waalders
Middelwaard
Rammelwaard
Rijsselsche Waarden
De Voorster Klei
Sprabanen
De Overmarsch
Gem. Zutphen
De Enk
De Gonzekolk
Kijfsdijken
Bokken waard
Epserenk
Eesterhoek
Eester Loo
Eesterweerd
Waterdijk
Golf
Museum MORE
De Mars
Zuiveringsinst.
Manege
Dommerbrug
Dommerstee
Voorsterbeek
Theije Kolk
Hoendernesterbeek
Juffersgat
Zwan Kolk
Eefse Beek
Grote Gracht

Telgebied: Nijenbeek ( N1 )
Oppervlak: 262 ha
Teller (s):
Datum:
Teltijd:
De Rietmutse
Het Soerhuis
SOERHUISLAAN
KNEUTERSTRAAT
ZUTPHENBOERLAAN
Bremte
BREUNINKHOFWEG
Hof van Bussloo
Oude Poll
Huis de Poll
MARSSTRAAT
Zandstyn
Bussloo
POLL LAAN
Hof te Gietel
N790
De Stakenberg
Nijenbeker Klei
Dijkwelsche Kolk
N789
De Waalders
Tils Plaatsje
Belle Rensink
ZANDSTRAAT
NIJENBEEKSEWEG
Theije Kolk
Gietelo
N345
RIJKSSTRAATWEG
Nieuwenhof
Appen
Zwarte Kolk
Groot Hissink
WATERGATSTRAAT
Juffersgat
Voorsterbeek
De Adelaar

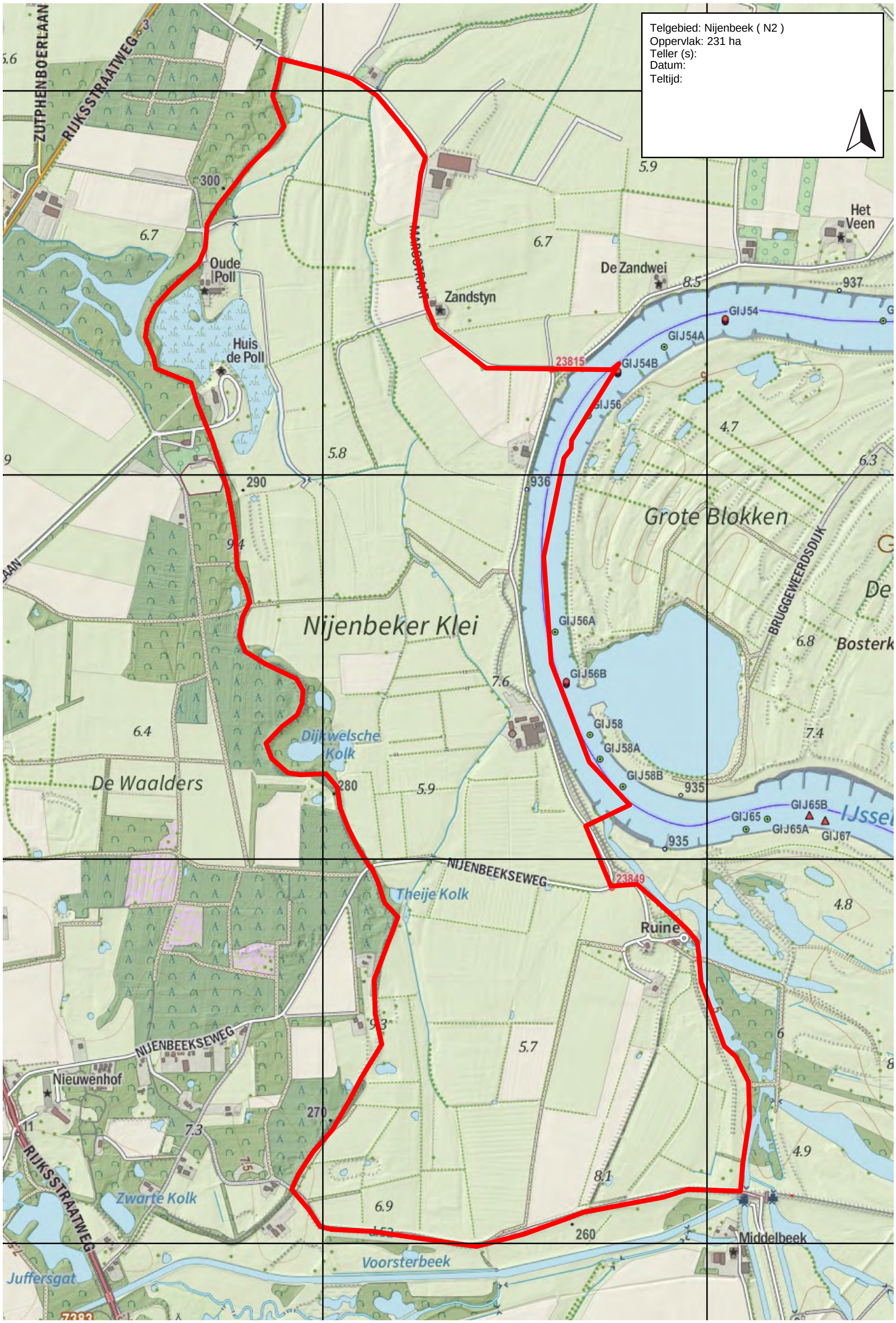
Telgebied: Nijenbeek ( N2 )
Oppervlak: 231 ha
Teller (s):
Datum:
Teltijd:
ZUTPHENBOERLAAN
RIJKSSTRAATWEG
Oude Poll
Huis de Poll
Zandstyn
De Zandwei
Het Veen
GIJ54
GIJ54A
GIJ54B
GIJ56
23815
Grote Blokken
BRUGGEWEERDSDIJK
Nijenbeker Klei
GIJ56A
GIJ56B
GIJ58
GIJ58A
GIJ58B
Dijkwelsche Kolk
De Waalders
GIJ65B
GIJ65
GIJ65A
GIJ67
IJssel
NIJENBEEKSEWEG
23849
Theije Kolk
Ruine
Nieuwenhof
Zwarte Kolk
Middelbeek
Voorsterbeek
Juffersgat

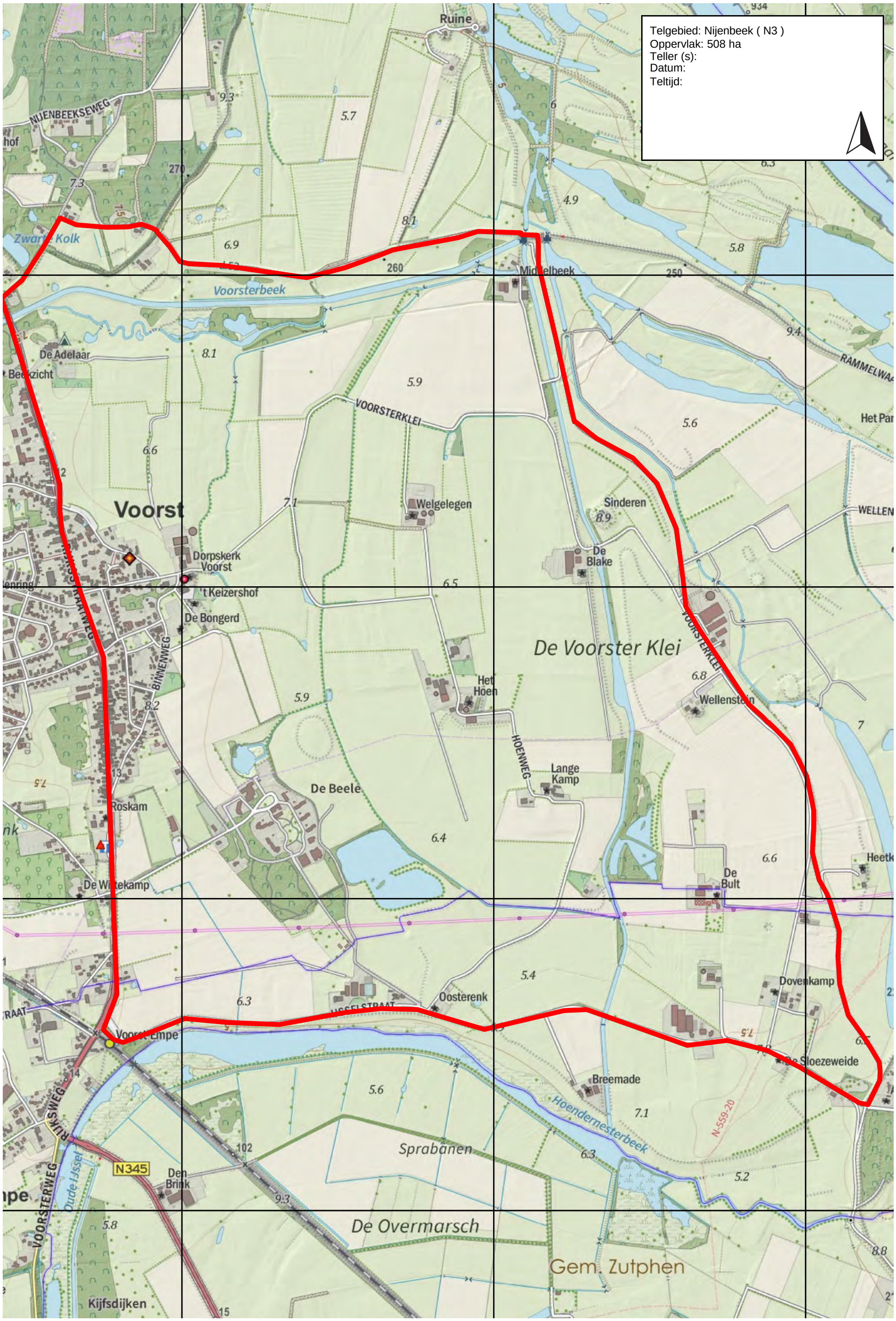
Telgebied: Nijenbeek ( N3 )
Oppervlak: 508 ha
Teller (s):
Datum:
Teltijd:
Ruine
NIJENBEEKSEWEG
Zwarte Kolk
Voorsterbeek
Middelbeek
De Adelaar
VOORSTERKLEI
Voorst
Welgelegen
Sinderen
De Blake
Dorpskerk Voorst
't Keizershof
De Bongerd
De Voorster Klei
Het Hoen
Wellenstein
HOENWEG
Lange Kamp
De Beele
Roskam
De Witte kamp
De Bult
Oosterenk
Dovenkamp
Voorst-Empe
Breemade
Hoendernesterbeek
Sprabanen
N345
Den Brink
Oude IJssel
De Overmarsch
Gem. Zutphen
Kijfsdijken

Telgebied: Nijenbeek ( N4 )
Oppervlak: 410 ha
Teller (s):
Datum:
Teltijd:

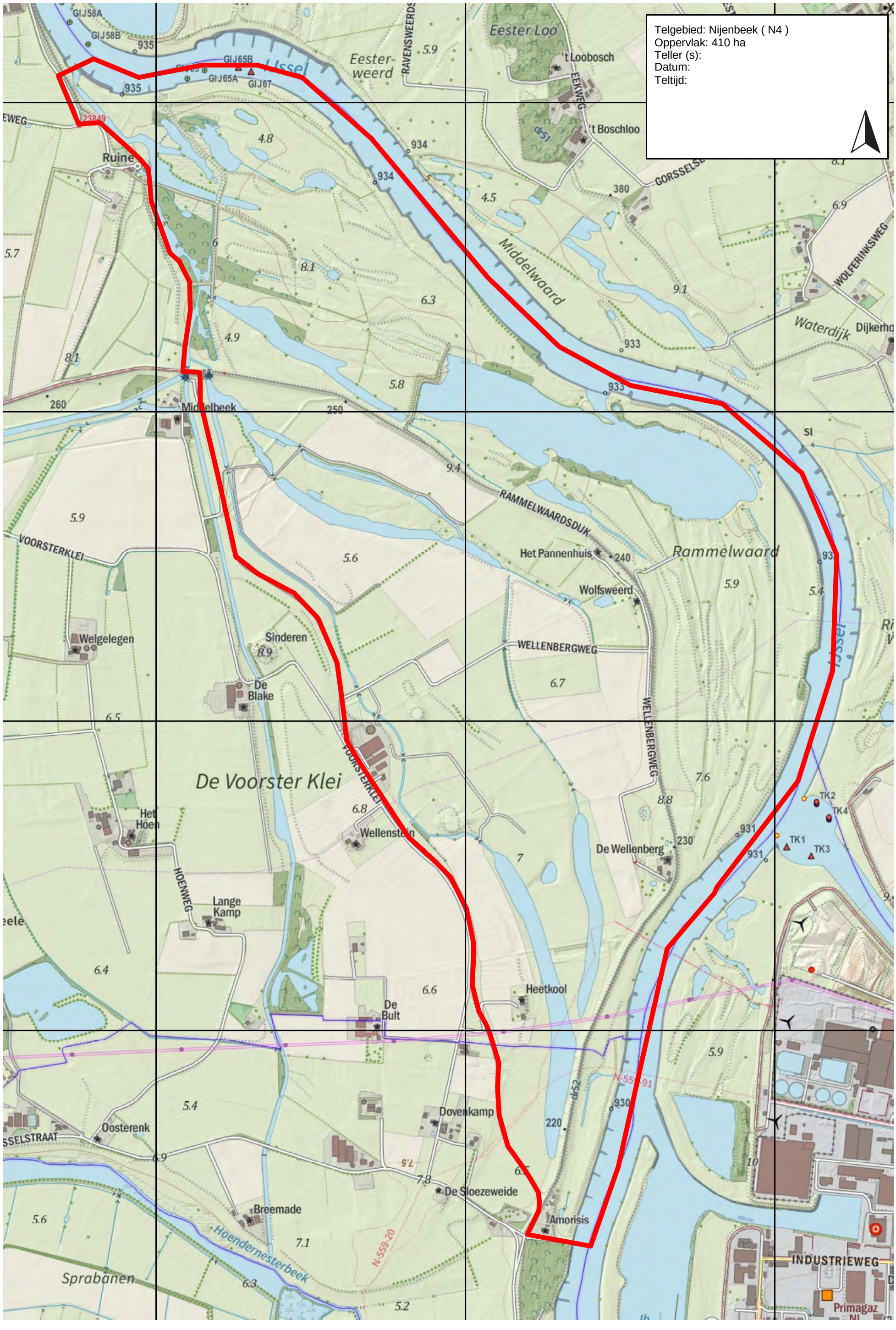

Telgebied: Tonden ( T1 t/m T9 )
Oppervlak: 2663 ha

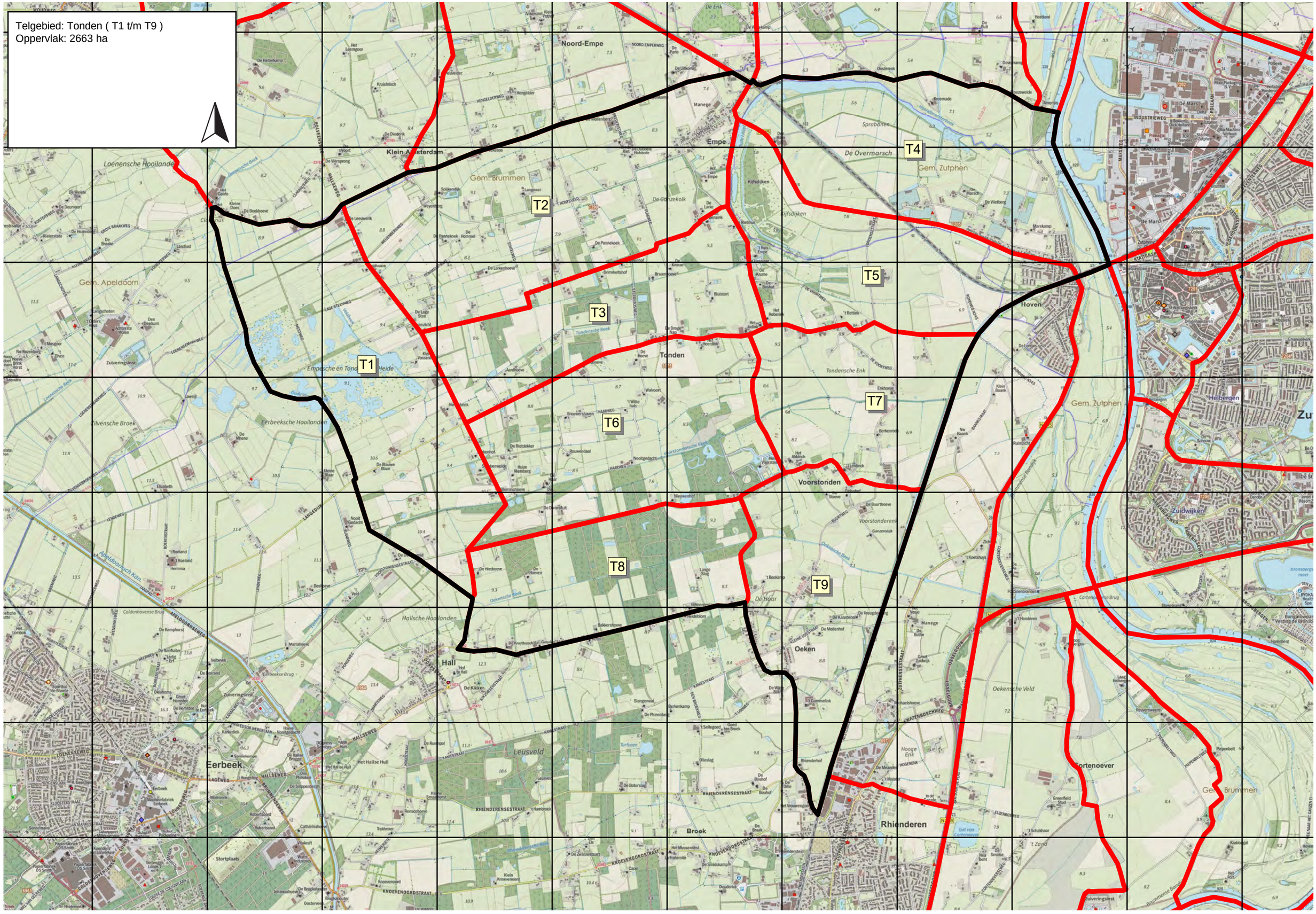

Telgebied: Tonden ( T1 )
Oppervlak: 378 ha
Teller (s):
Datum:
Teltijd:

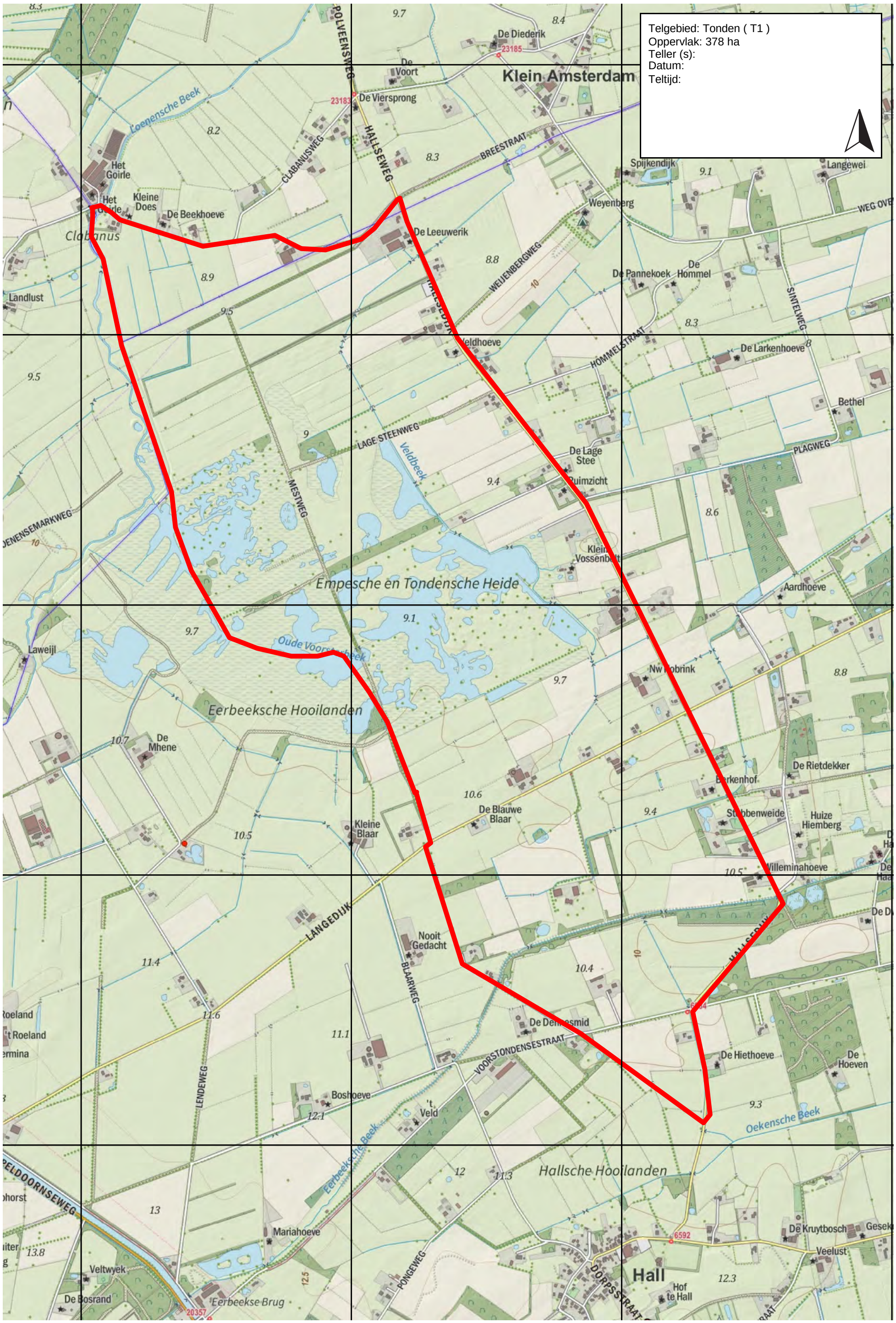

Telgebied: Tonden ( T2 )
Oppervlak: 425 ha
Teller (s):
Datum:
Teltijd:

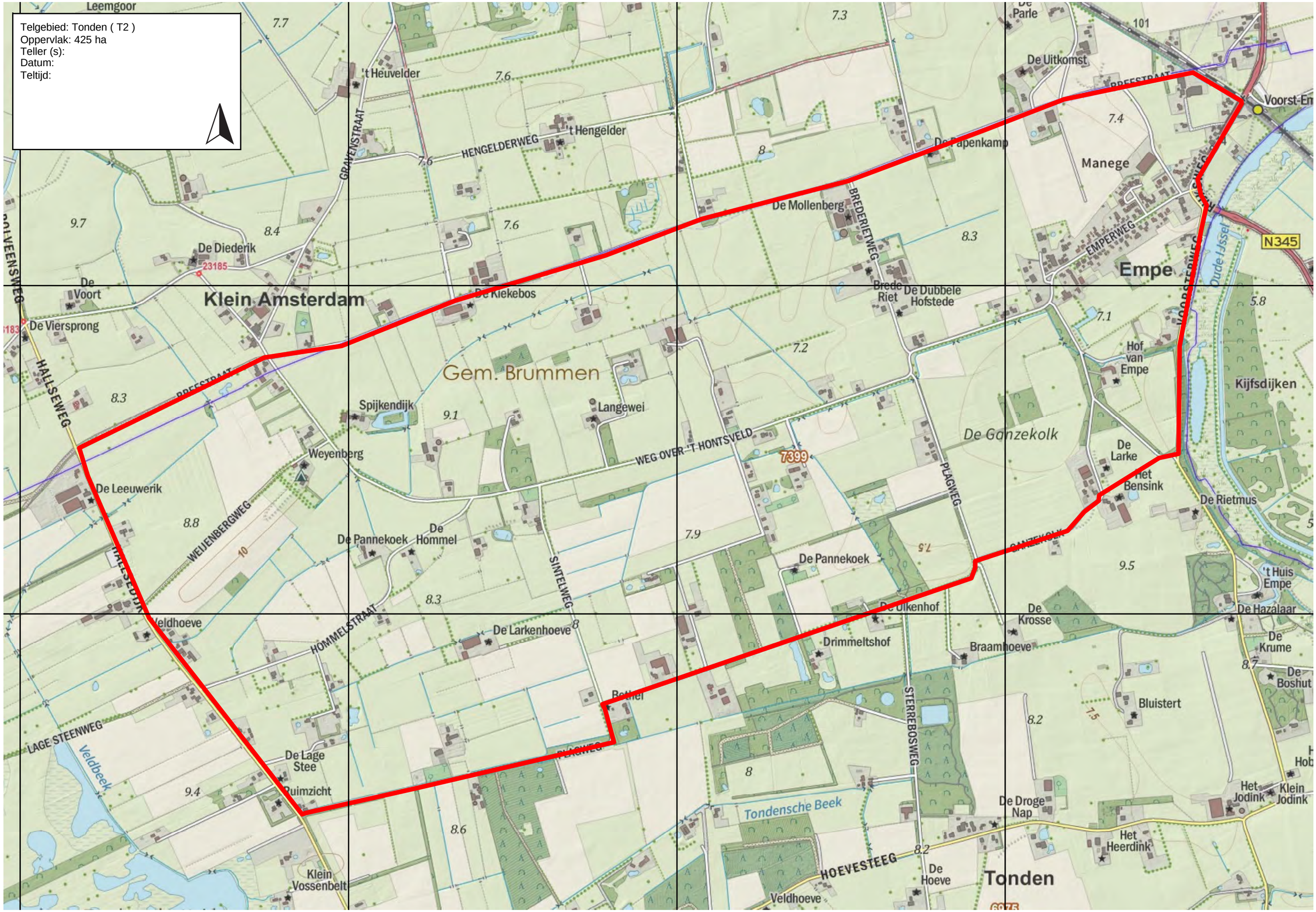

Telgebied: Tonden ( T3 )
Oppervlak: 231 ha
Teller (s):
Datum:
Teltijd:

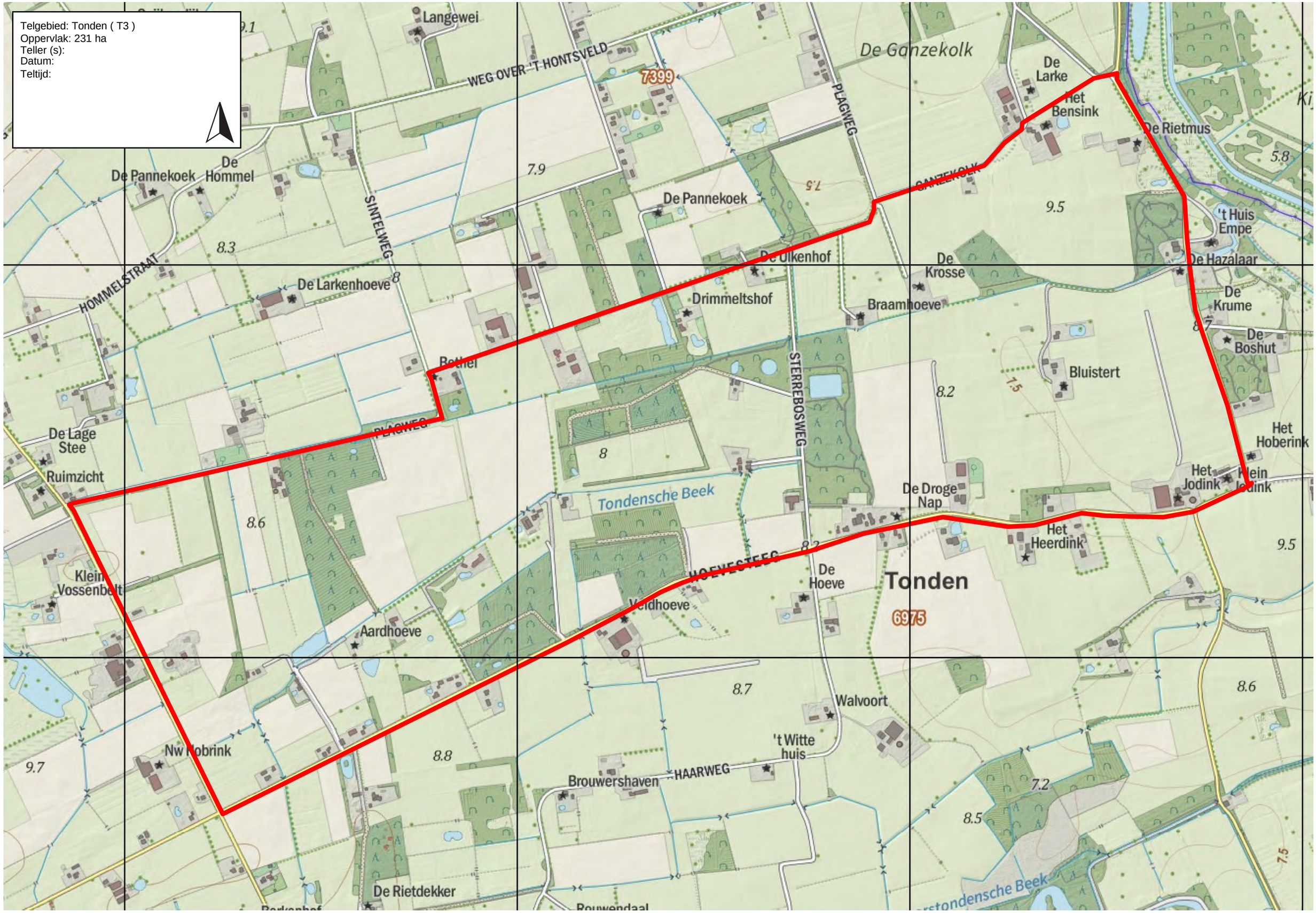

Telgebied: Tonden ( T4 )
Oppervlak: 335 ha
Teller (s):
Datum:
Teltijd:

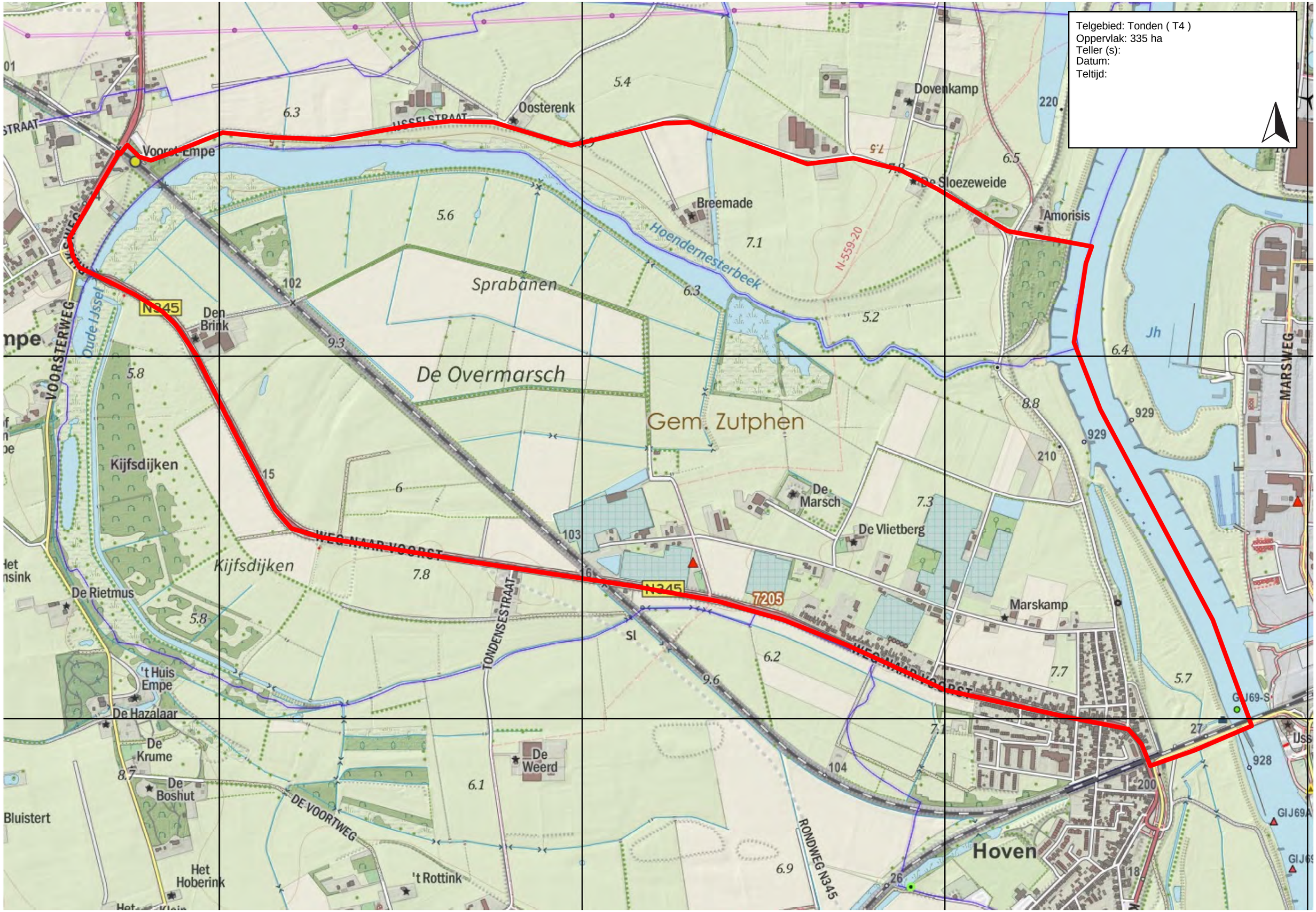

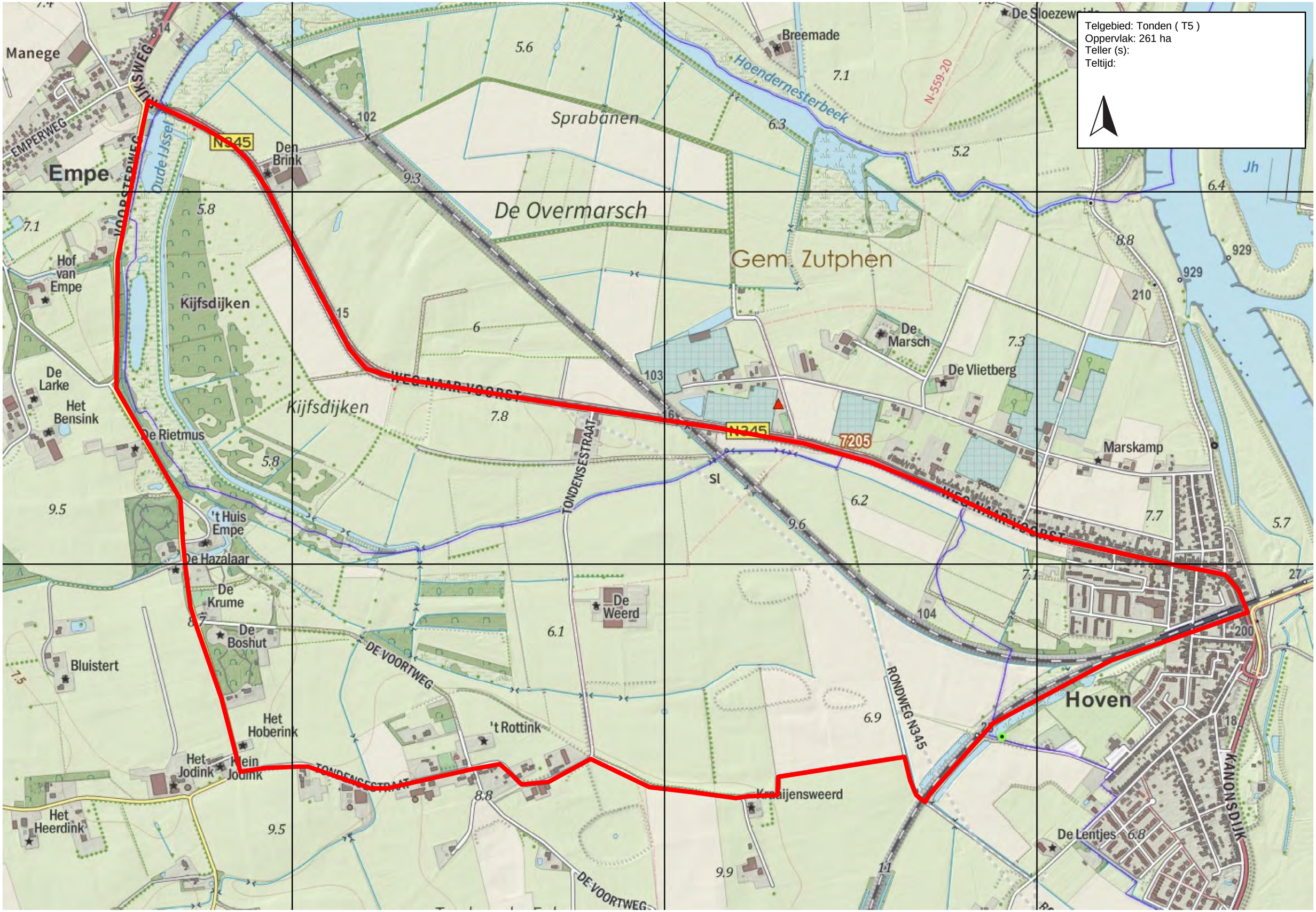
Telgebied: Tonden ( T5 )
Oppervlak: 261 ha
Teller (s):
Teltijd:
Manege
EMPERWEG
Empe
Oude IJssel
N345
Den Brink
Sprabanen
De Overmarsch
Breemade
Hoendernesterbeek
N-559-20
De Sloezewijk
Gem. Zutphen
Jh
Hof van Empe
Kijfsdijken
De Larke
Het Bensink
De Rietmus
WEG NAAR VOORST
TONDENSESTRAAT
De Marsch
De Vlietberg
7205
Marskamp
't Huis Empe
De Hazalaar
De Krume
De Boshut
De Weerd
Bluistert
DE VOORTWEG
Het Hoberink
't Rottink
Het Jodink
Klein Jodink
Kraaijensweerd
RONDWEG N345
Hoven
KANONSDIJK
De Lentjes
Het Heerdink

Telgebied: Tonden ( T6 )
Oppervlak: 330 ha
Teller (s):
Datum:
Teltijd:

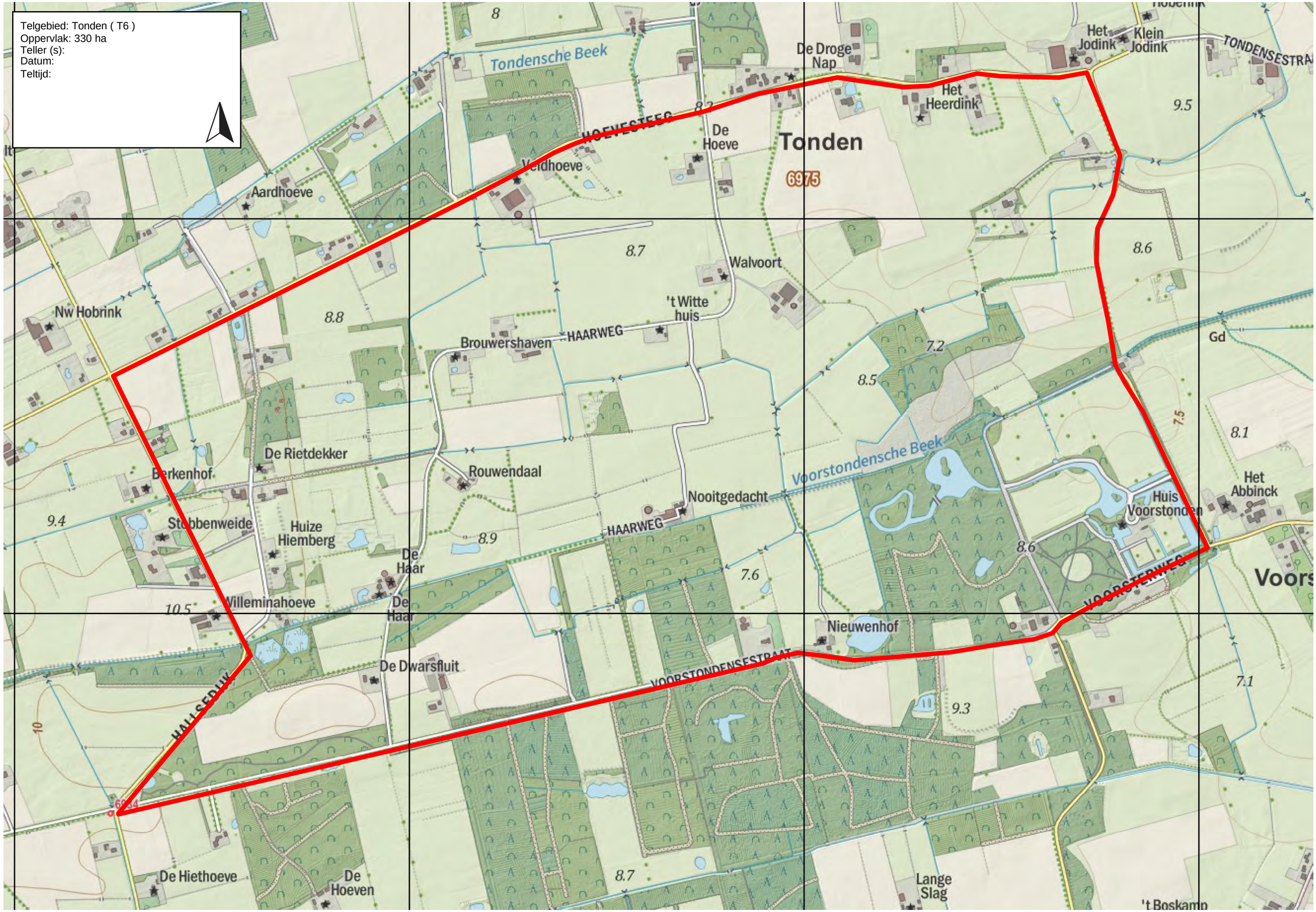

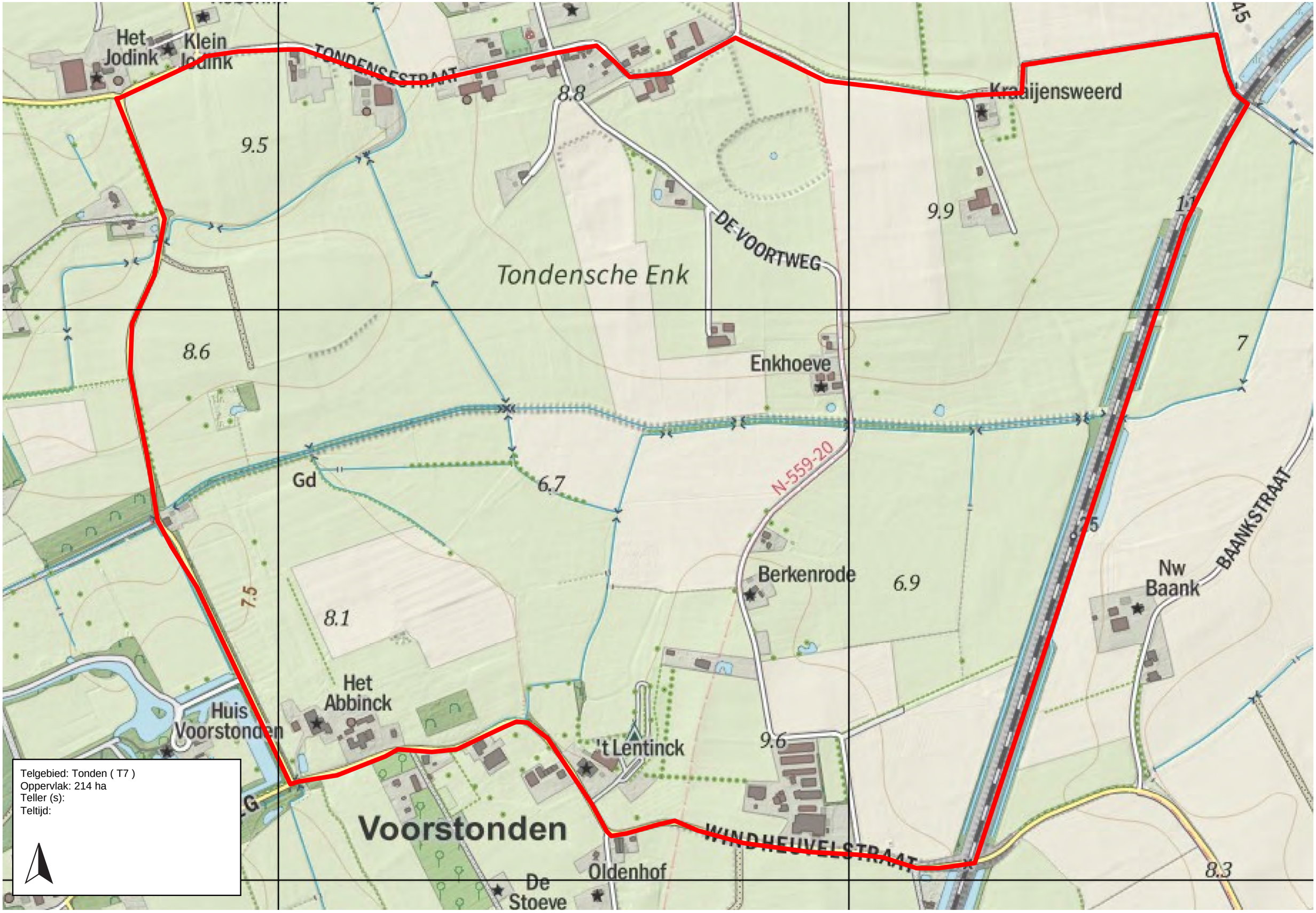
Telgebied: Tonden ( T7 )
Oppervlak: 214 ha
Teller (s):
Teltijd:
Het Jodink
Klein Jodink
TONDENSESTRAAT
8.8
Kraaijensweerd
9.5
9.9
DE VOORTWEG
Tondensche Enk
8.6
Enkhoeve
7
Gd
6.7
N-559-20
BAANKSTRAAT
Berkenrode
6.9
Nw Baank
7.5
8.1
Het Abbinck
Huis Voorstonden
't Lentinck
9.6
Voorstonden
WINDHEUVELSTRAAT
Oldenhof
De Stoeve
8.3

Telgebied: Tonden ( T8 )
Oppervlak: 233 ha
Teller (s):
Datum:
Teltijd:

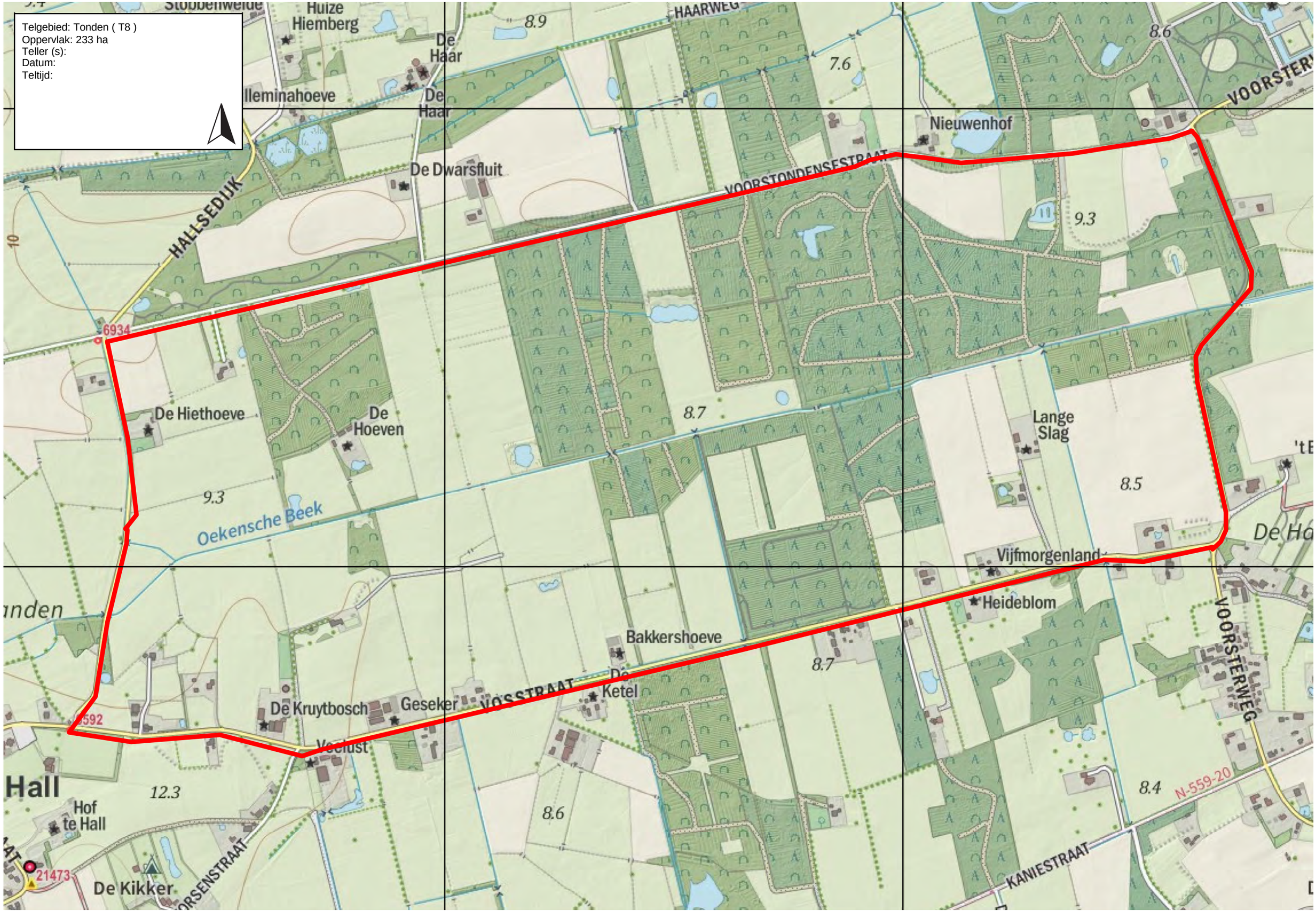

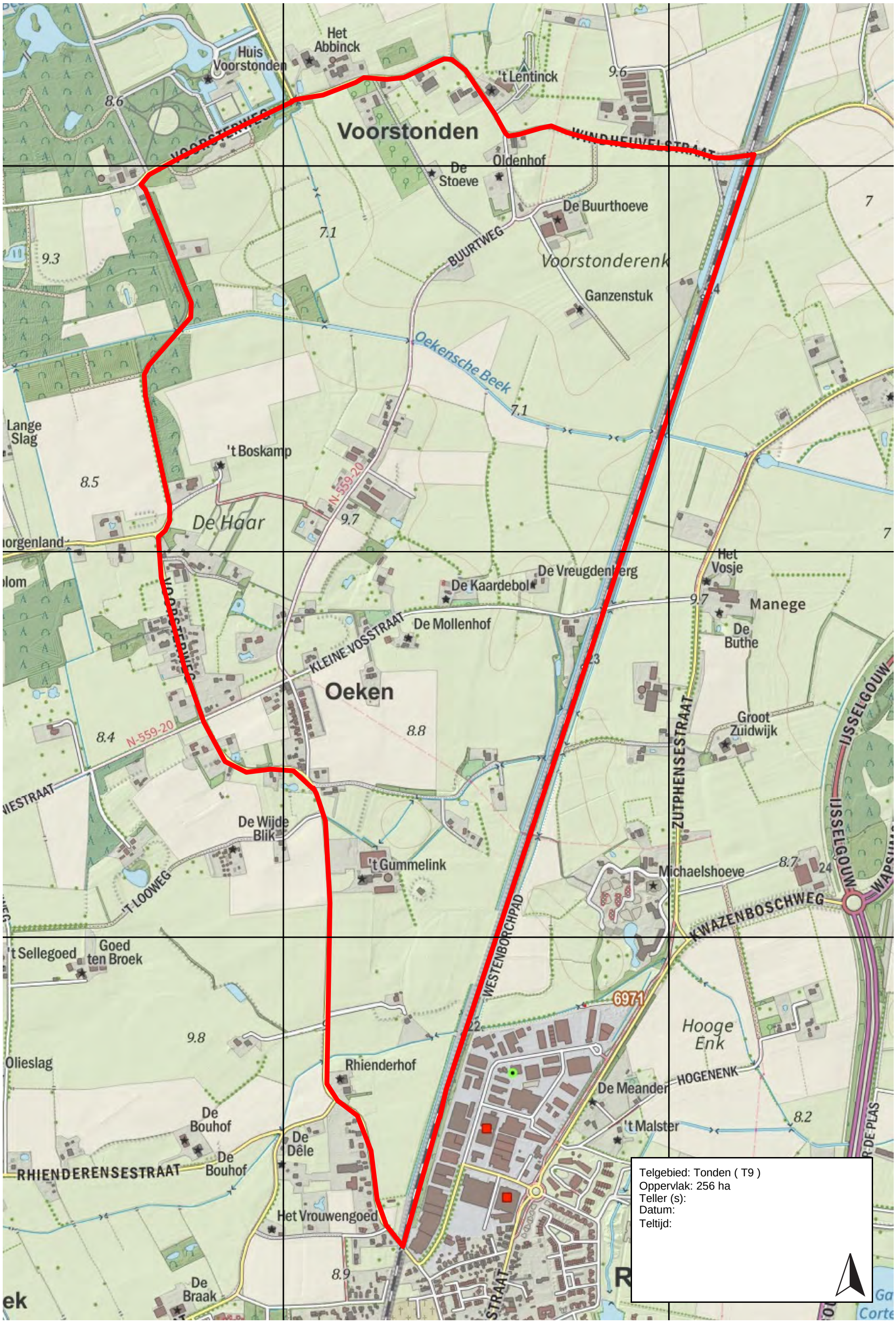
Het Abbinck
Huis Voorstonden
't Lentinck
Voorstonden
WINDHEUVELSTRAAT
Oldenhof
De Stoeve
De Buurthoeve
BUURTWEG
Voorstonderenk
Ganzenstuk
Oekensche Beek
Lange Slag
't Boskamp
N-559-20
De Haar
De Vreugdenberg
De Kaardebol
Het Vosje
Manege
De Buthe
De Mollenhof
KLEINE VOSSTRAAT
Oeken
ZUTPHENSESTRAAT
Groot Zuidwijk
IJSSELGOUW
De Wijde Blik
't Gummelink
Michaelshoeve
KWAZENBOSCHWEG
't LOOWEG
WESTENBORCHPAD
't Sellegoed
Goed ten Broek
697-1
Hooge Enk
Olieslag
Rhienderhof
De Meander
HOGENENK
't Malster
De Bouhof
De Dêle
RHIENDERENSESTRAAT
Het Vrouwengoed
De Braak
Telgebied: Tonden ( T9 )
Oppervlak: 256 ha
Teller (s):
Datum:
Teltijd:

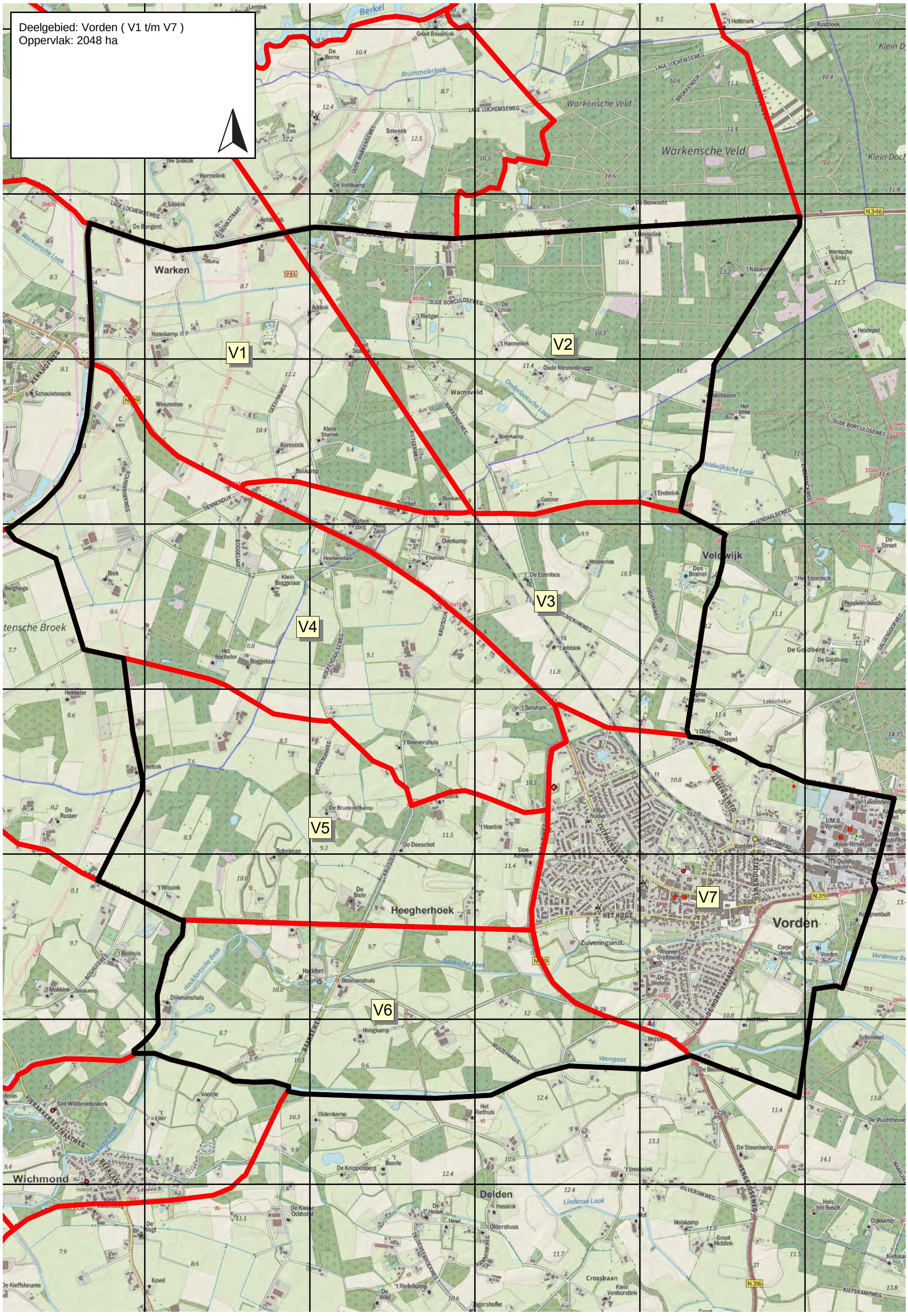
Deelgebied: Vorden ( V1 t/m V7 )
Oppervlak: 2048 ha
V1
V2
V3
V4
V5
V6
V7
Warken
Warnsveld
Heegherhoek
Vorden
Wichmond
Delden
Warkensche Veld
Veldwijk
Berkel
Brummelerlaak
Warkensche Laak
Onderloatsche Laak
Veldwijksche Laak
Veengoot
Lindense Laak
Hackfortsche Beek
Boksche Beek
Lekkebekje
N346
N319
N316

Telgebied: Vorden ( V1 )
Oppervlak: 234 ha
Teller (s):
Datum:
Teltijd:

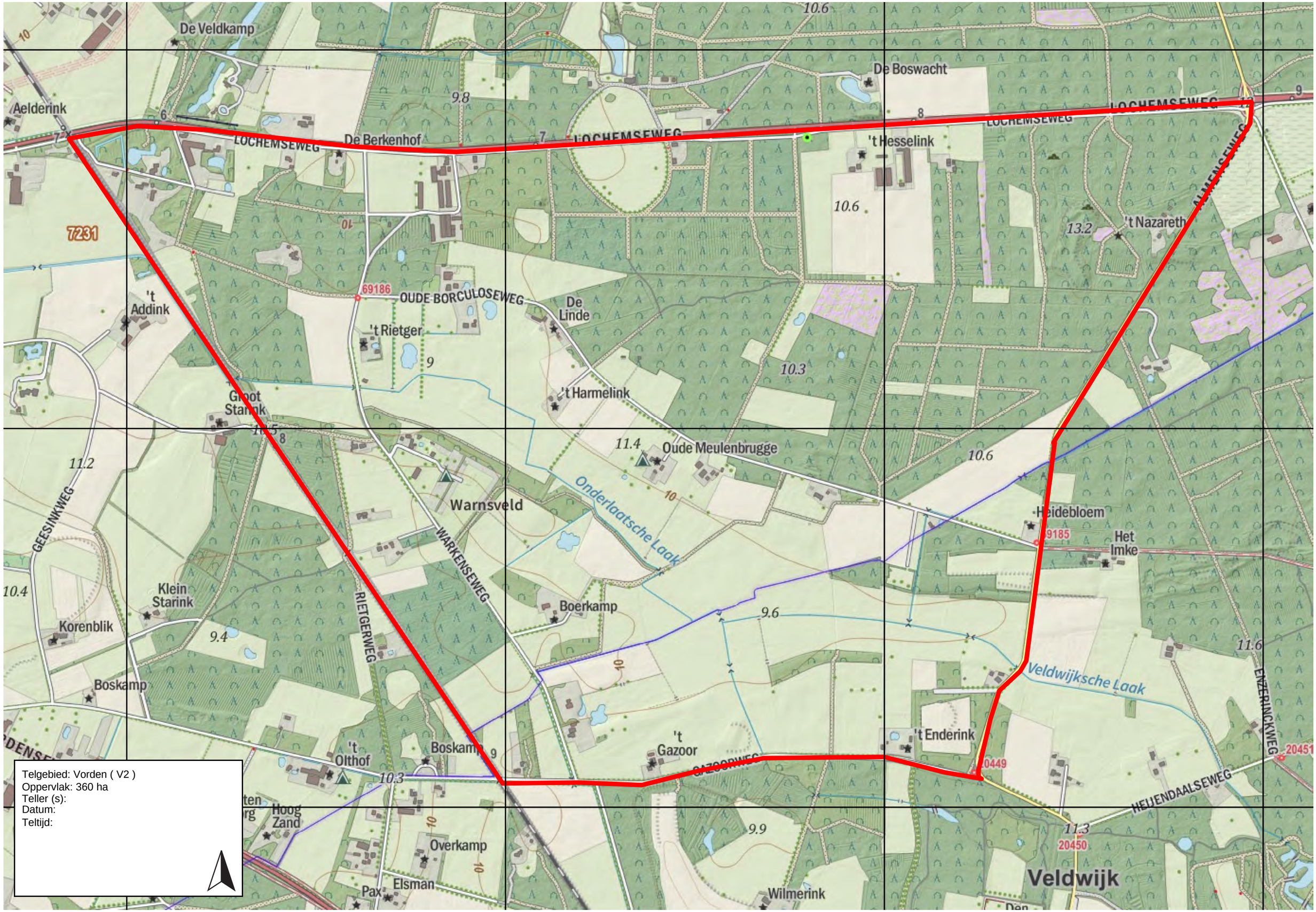
De Veldkamp
Aelderink
LOCHEMSEWEG
De Berkenhof
De Boswacht
't Hesselink
't Nazareth
ALMENSEWEG
7231
69186
OUDE BORCULOSEWEG
De Linde
't Addink
't Rietger
Groot Starink
't Harmelink
Oude Meulenbrugge
Onderlaatsche Laak
Warnsveld
WARKENSEWEG
GEESINKWEG
Heidebloem
Het Imke
Klein Starink
Korenblik
RIETGERWEG
Boerkamp
Boskamp
Veldwijksche Laak
ENZERINCKWEG
't Enderink
't Gazoor
GAZOORWEG
't Olthof
Hoog Zand
Overkamp
Elsman
Pax
Wilmerink
HEUJENDAALSEWEG
Veldwijk
20449
20450
20451
Telgebied: Vorden ( V2 )
Oppervlak: 360 ha
Teller (s):
Datum:
Teltijd:

Telgebied: Vorden ( V3 )
Oppervlak: 212 ha
Teller (s):
Datum:
Teltijd:

Telgebied: Vorden ( V4 )
Oppervlak: 369 ha
Teller (s):
Datum:
Teltijd:

Telgebied: Vorden ( V5 )
Oppervlak: 280 ha
Teller (s):
Datum:
Teltijd:

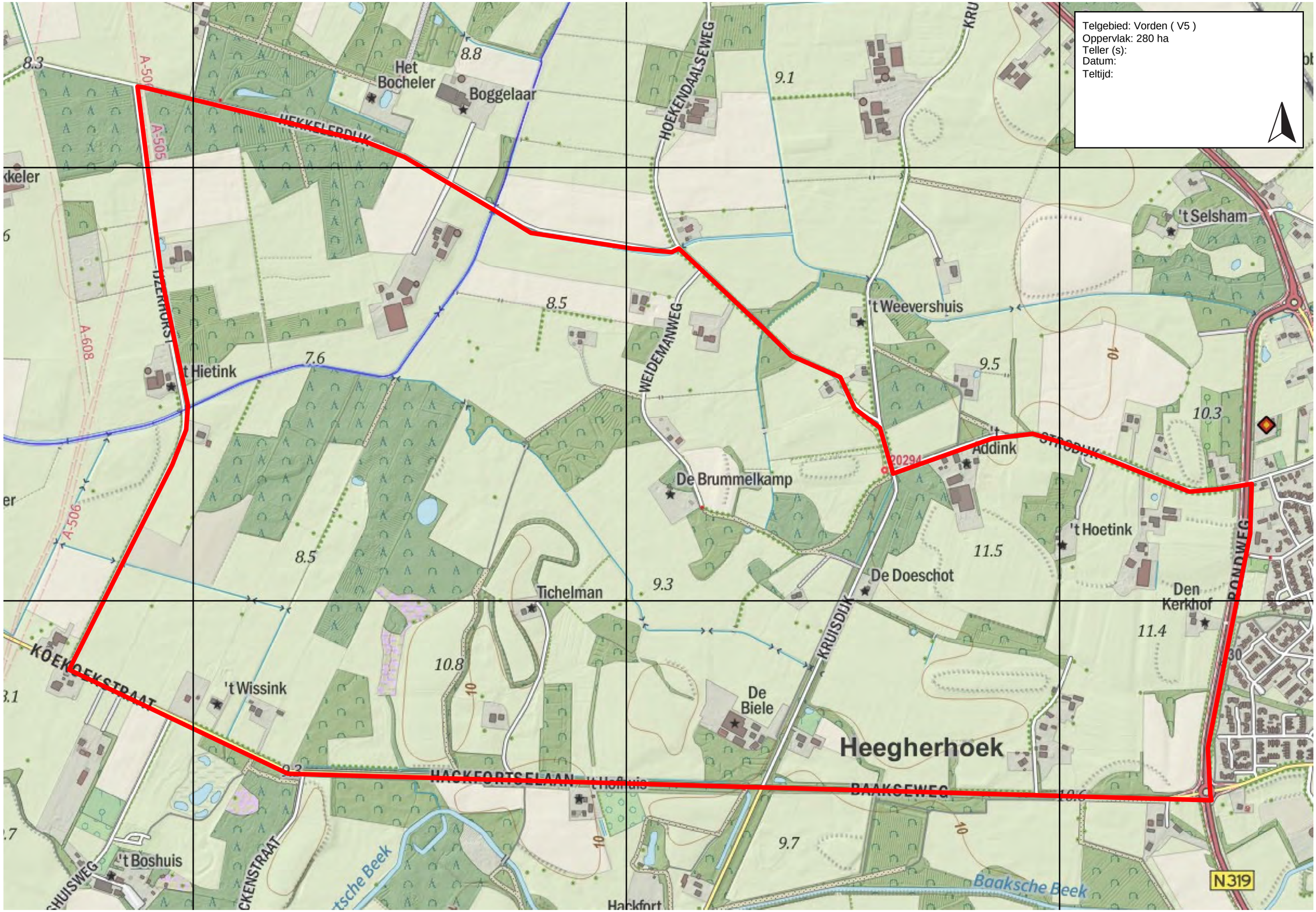

Telgebied: Vorden ( V6 )
Oppervlak: 252 ha
Teller (s):
Datum:
Teltijd:

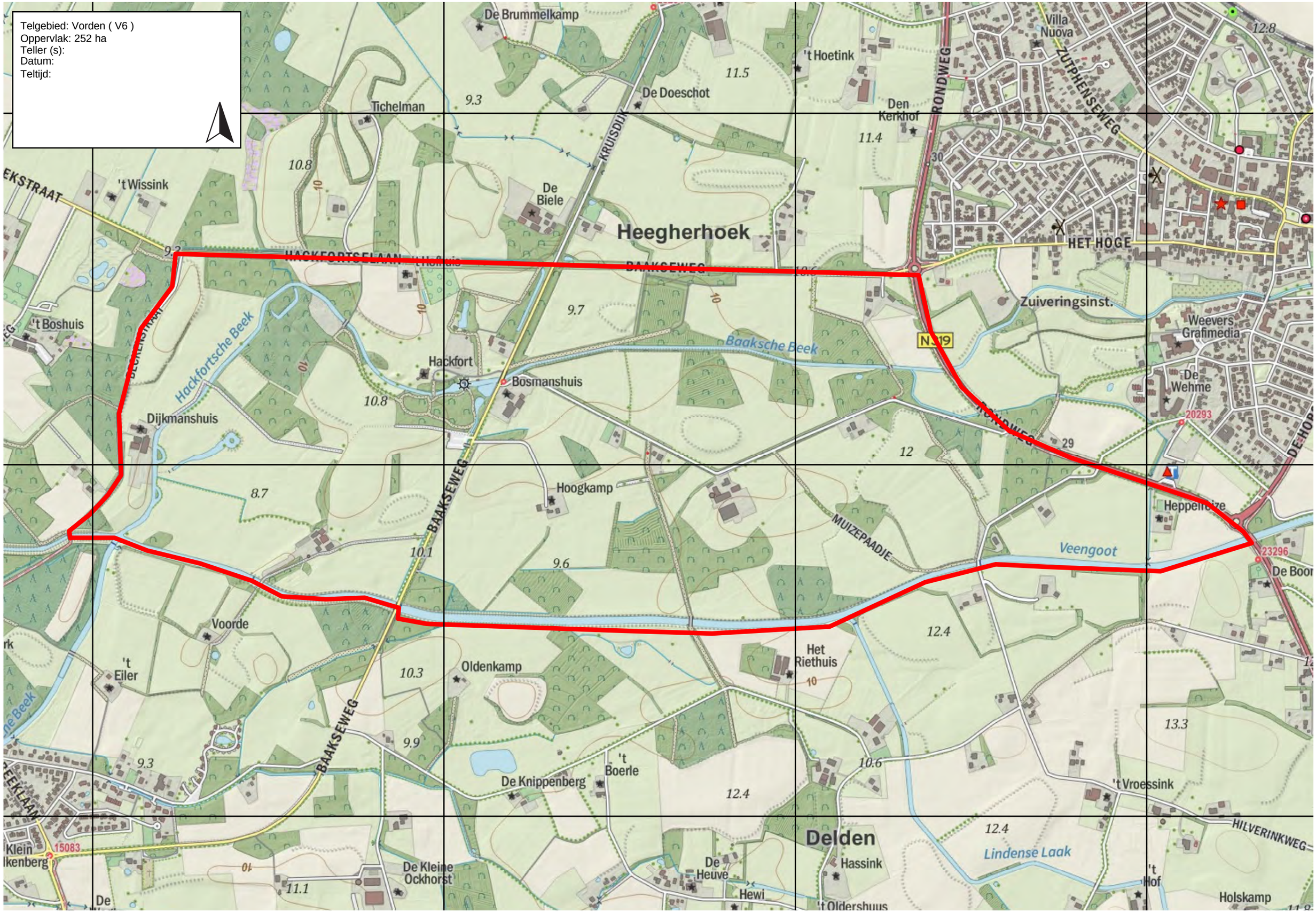

Telgebied: Vorden ( V7 )
Oppervlak: 341 ha
Teller (s):
Datum:
Teltijd:

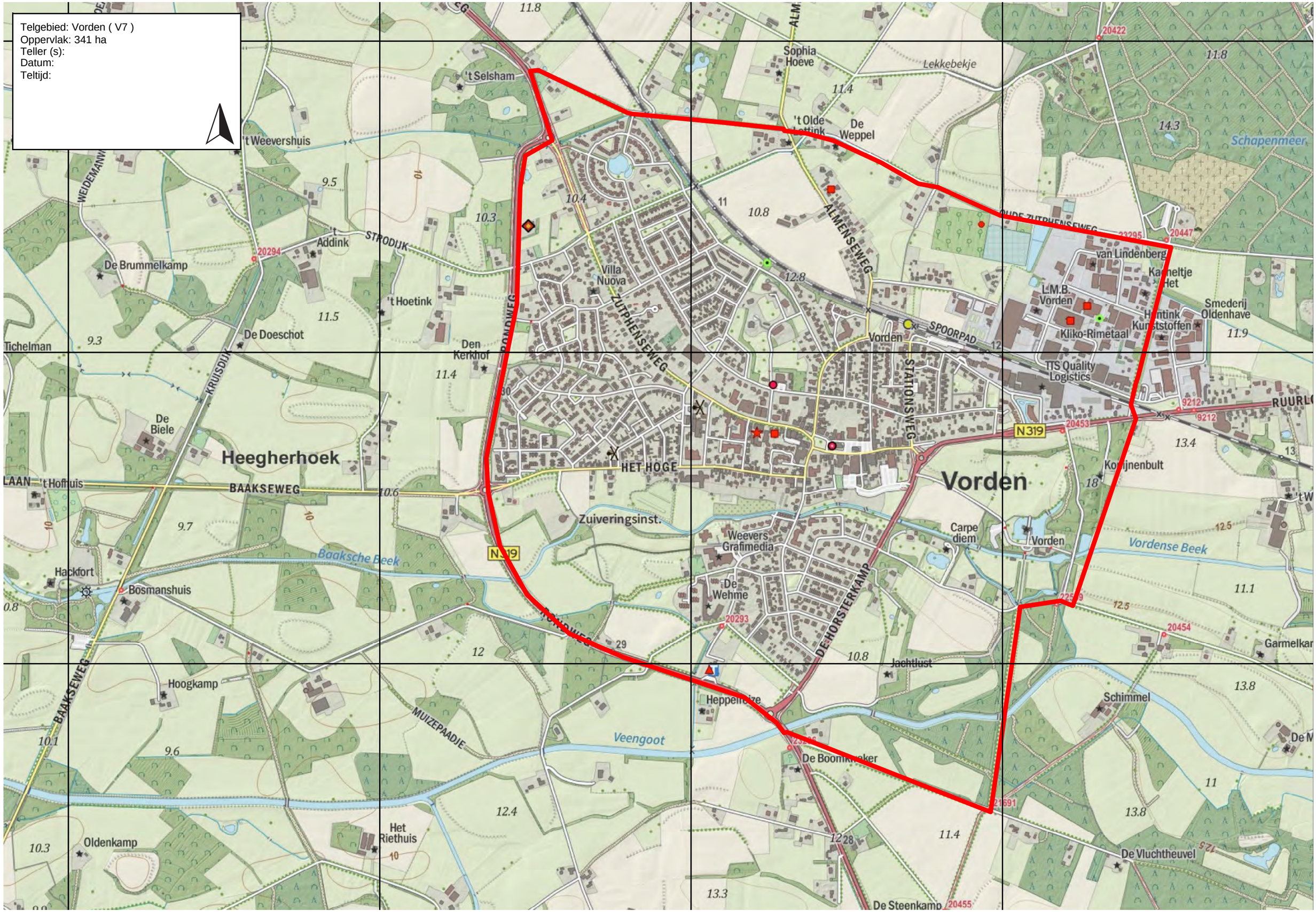

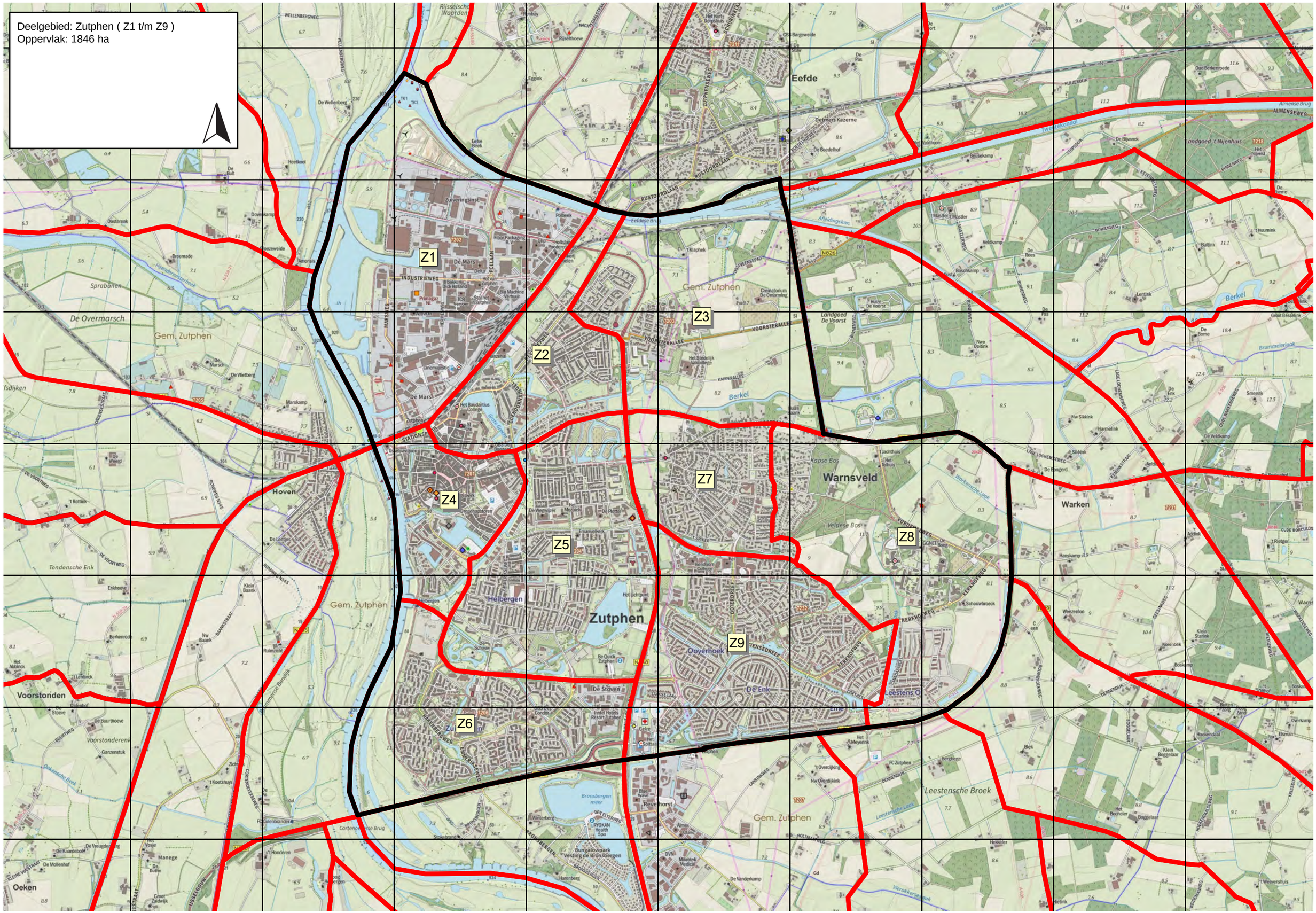
Deelgebied: Zutphen ( Z1 t/m Z9 )
Oppervlak: 1846 ha
Z1
Z2
Z3
Z4
Z5
Z6
Z7
Z8
Z9
Eefde
Warnsveld
Zutphen
Hoven
Voorstonden
Oeken
Warken
Leestensche Broek
Gem. Zutphen
De Overmarsch
Helbergen
Ooyerhoek
De Enk
Leestens O
Revenhorst
Landgoed De Voorst
Landgoed 't Nijenhuis
Kapse Bos
Veldese Bos
Berkel
Eefdese Brug
Almense Brug
Tweekamoot
Alleidingskan
Brummelerjaak
Tondensche Enk
Oakensche Beek
Cortenoversche Brug
Vierakkersejaak
Leestensche Loak
Warkensche Loak
Bronsbergenmeer
Zuiveringsinst.
De Mars
Primagaz NL
Fibor Packaging B.V.
Holtslag Poedercoaten
Bia Machine Verhuur
Cinemajestic
Het Baudartius College
Stationsplein
Dropjesfabriek
Bunjalowpark Vesting de Bronsbergen
RYOKAN Health Spa
Bronsbergen
Winterberg
Harnnberg
Stokebrand
Hanskamp
Weezenloo
Schouwbroeck
Kerkhoweg
Voorsterallee
Industrieweg
Marsweg
Pollaan
Zutphenseweg
Almenseweg
Rustdordlaan
Hulzerdijk
Stopsluk
Binnenweg
Lage Lochemseweg
Oude Borculoseweg
Kapperallee
Voorsterfietspad
Ooyerdreef
Tensedreef
Goethes
Lansinkweg
Denneoud
Holtmarweg
Hekkeler
Weeversluis
Hietink
Boggelaar
Boggelaar
Klein Boggelaar
Hoekendaal
Overkamp
Pax
Elsman
Buiten Zang
Zand
Blek
Bergheege
FC Zutphen
Het Meyerink
't Overdijkink
Nw Overdijkink
De Vanderkamp
Mikrotek Medical
Almex Glanz
Blue Wave
Geire
Het Spittaal
Inntel Hotels Resort Zutphen
Be Quick Zutphen
De Stoven
Ernstsedreef
Isendoorn College
Het Lichtpunt
De Plotter
De Wegwijzer
Mozaïek
Dr. Schouw
Condor
Eggink
Eefse Beek
Polbeek
Rijsselsche Waarden
Rijsselthoeve
Het Hertz Dorpshuis
CBS Bargeweide
De Pas
Detmers Kazerne
De Boedelhof
Beusekamp
De Bijvanck
Veldkamp
Boschkamp
De Rees
Lentink
Nwe Ooitink
Nw Slikkink
Harmelink
Slikkink
De Velkamp
De Bongerd
't Jachthuis
Het Tolhuis
Kerkhoweg
Schouwbroeck
Weezenloo
Hanskamp
Addink
't Rietger
Klein Starink
Korenblik
Boskamp
Dijmhof
Boskamp
Buiten Zang
Zand
Overkamp
Pax
Elsman
Hoekendaal
Klein Boggelaar
Boggelaar
Hietink
Weeversluis
Hekkeler
Het Bocheler
Berghege
Blek

Telgebied: Zutphen ( Z1 )
Oppervlak: 324 ha
Teller (s):
Datum:
Teltijd:

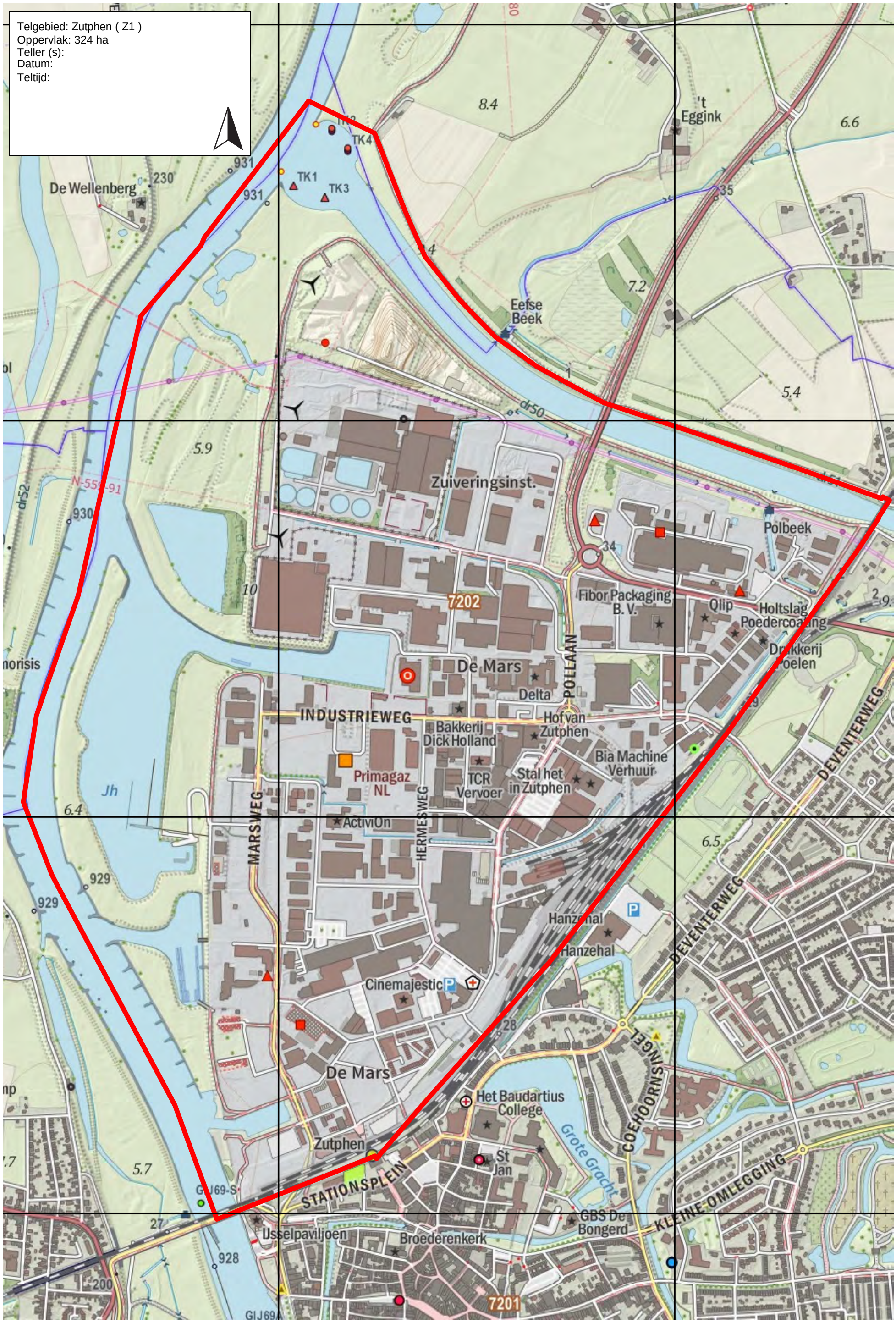

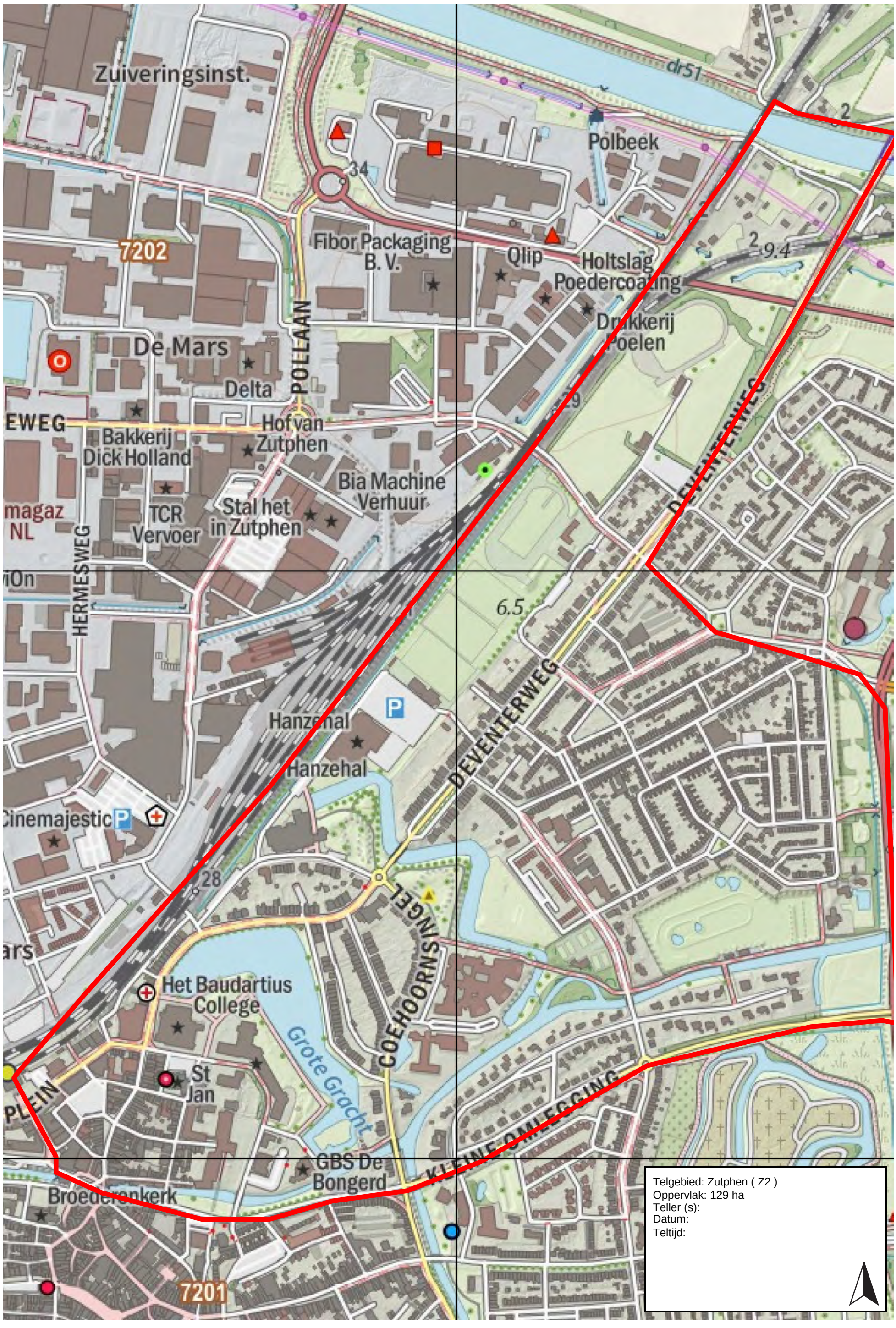
Zuiveringsinst.
dr51
Polbeek
34
7202
Fibor Packaging
B. V.
Qlip
Holtslag
Poedercoating
Drukkerij
Poelen
De Mars
Delta
POLLAAN
EWEG
Hof van
Zutphen
Bakkerij
Dick Holland
Bia Machine
Verhuur
TCR
Vervoer
Stal het
in Zutphen
HERMESWEG
6.5
DEVENTERWEG
Hanzehal
Hanzehal
Cinemajestic
28
Het Baudartius
College
Grote Gracht
COEHOORNSINGEL
St
Jan
GBS De
Bongerd
7201
Telgebied: Zutphen ( Z2 )
Oppervlak: 129 ha
Teller (s):
Datum:
Teltijd:

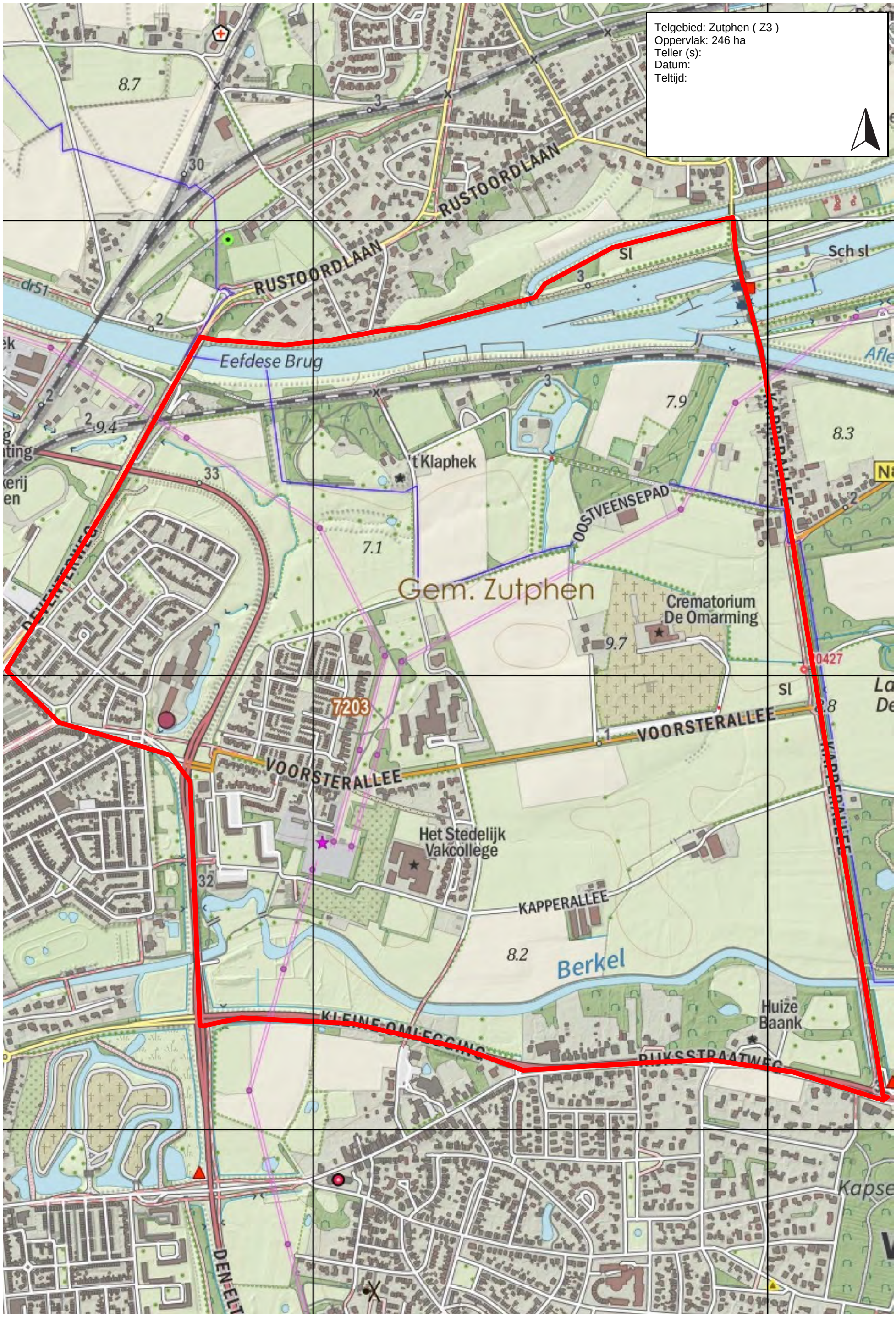
Telgebied: Zutphen ( Z3 )
Oppervlak: 246 ha
Teller (s):
Datum:
Teltijd:
RUSTOORDLAAN
RUSTOORDLAAN
Eefdese Brug
't Klaphek
OOSTVEENSEPAD
Gem. Zutphen
Crematorium
De Omarming
VOORSTERALLEE
VOORSTERALLEE
Het Stedelijk
Vakcollege
KAPPERALLEE
Berkel
Huize
Baank
KLEINE OMLEGGING
RIJKSSTRAATWEG
DEN ELT

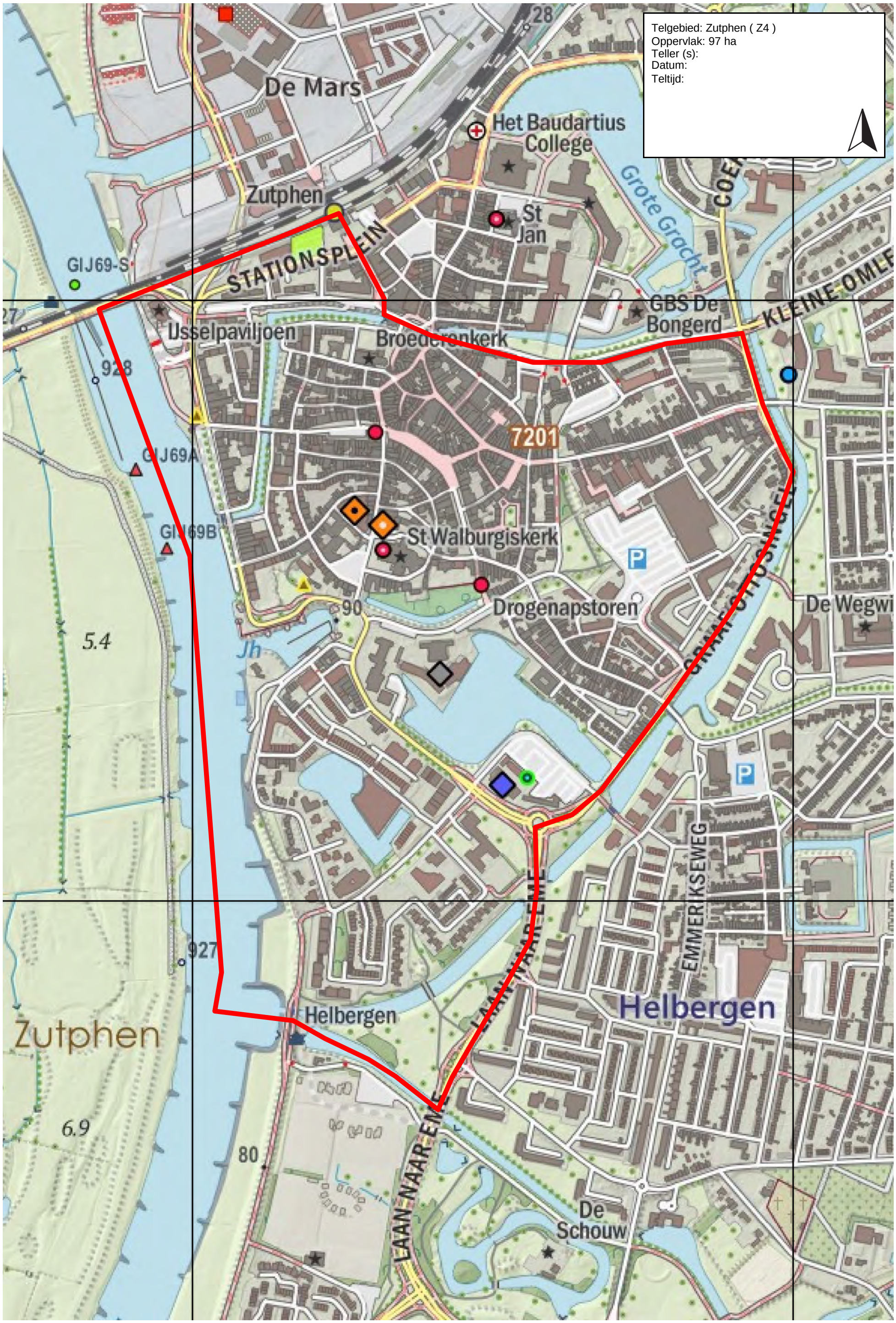
Telgebied: Zutphen ( Z4 )
Oppervlak: 97 ha
Teller (s):
Datum:
Teltijd:
De Mars
Het Baudartius College
Zutphen
St Jan
Grote Gracht
STATIONSPLEIN
GIJ69-S
IJsselpaviljoen
Broederenkerk
GBS De Bongerd
KLEINE OMLE
7201
GIJ69A
GIJ69B
St Walburgiskerk
Drogenapstoren
De Wegwi
5.4
Jh
EMMERIKSEWEG
Helbergen
Helbergen
Zutphen
6.9
LAAN NAAR EME
De Schouw

Telgebied: Zutphen ( Z5 )
Oppervlak: 230 ha
Teller (s):
Datum:
Teltijd:

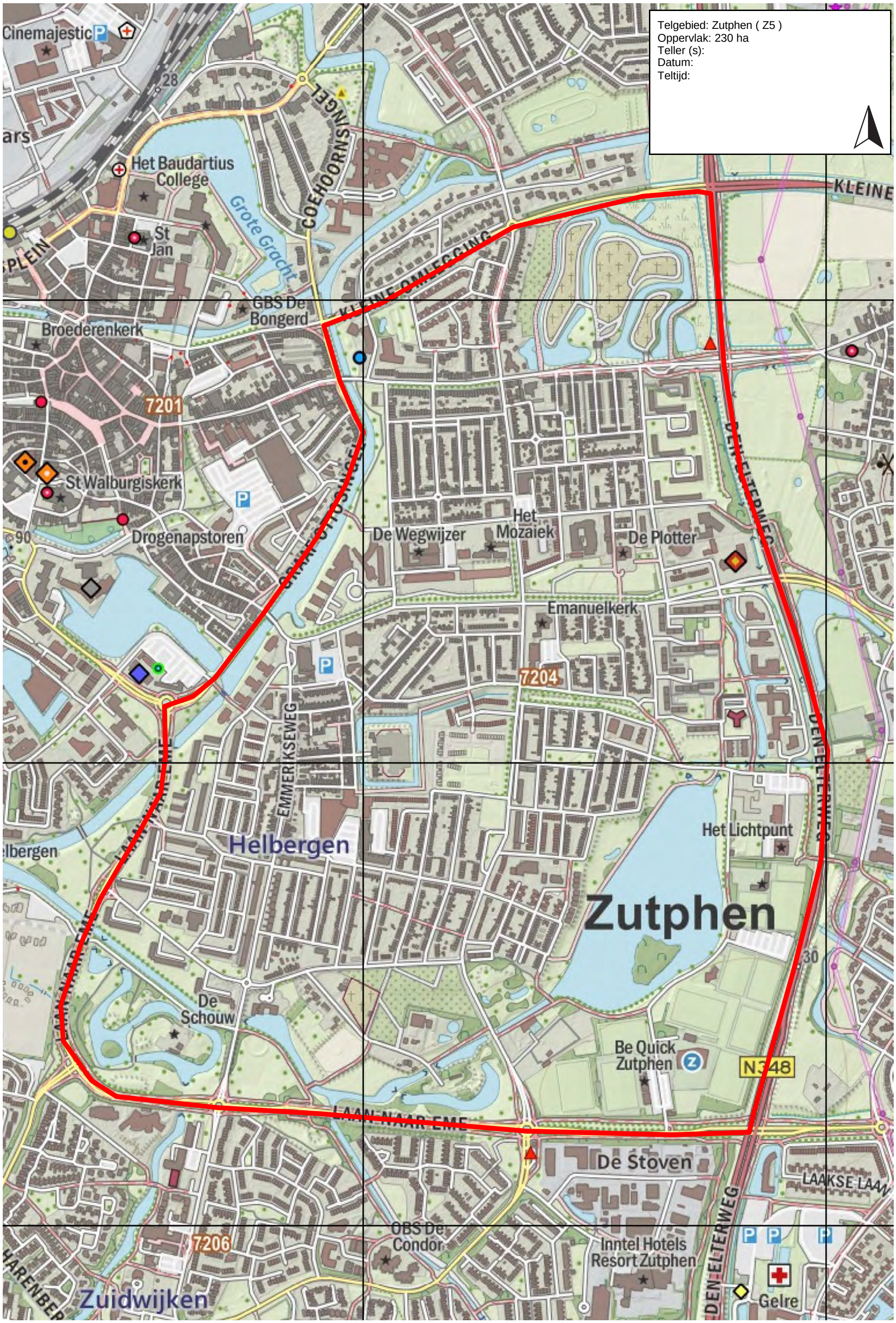

Telgebied: Zutphen ( Z6 )
Oppervlak: 191 ha
Teller (s):
Datum:
Teltijd:

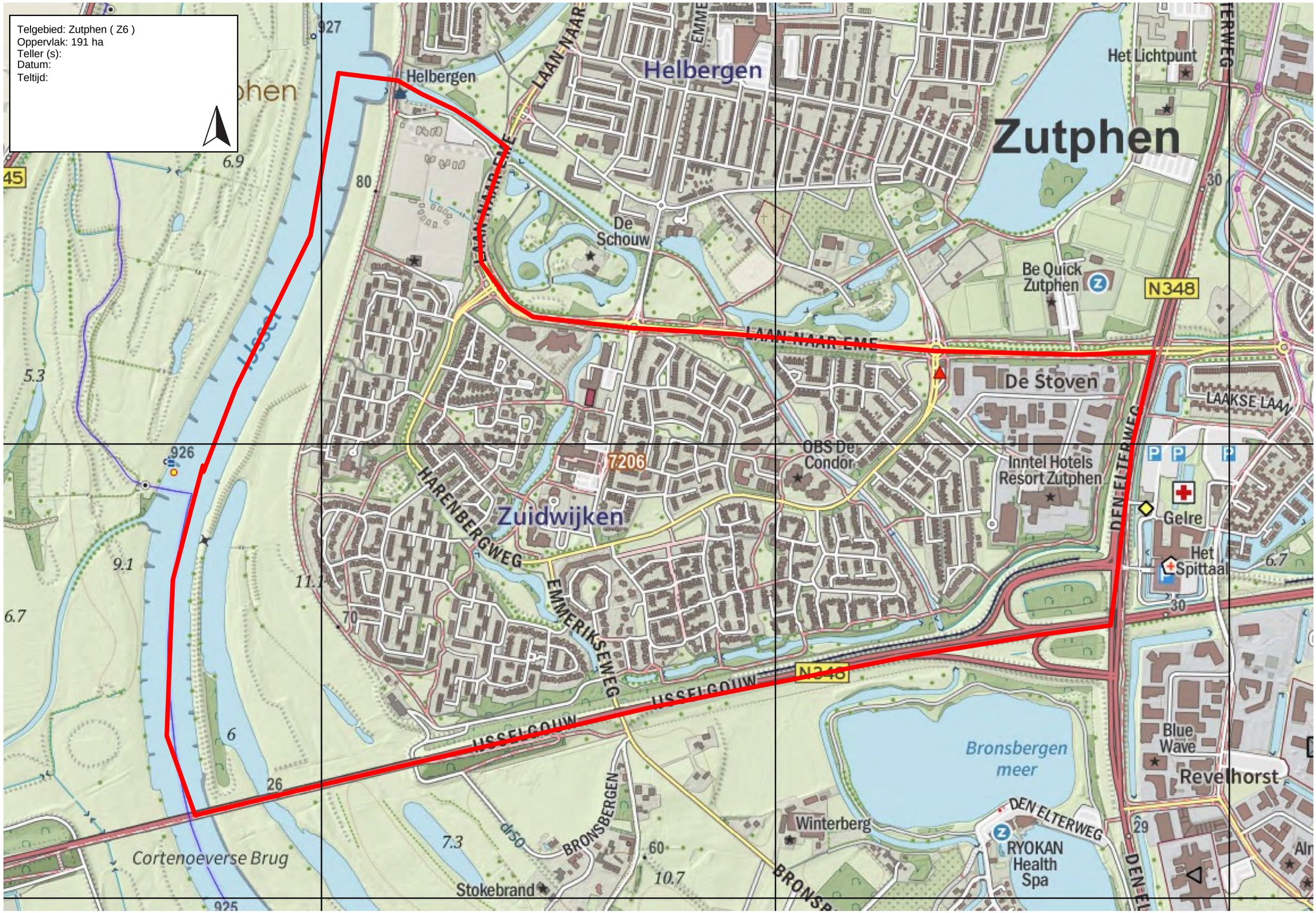

Telgebied: Zutphen ( Z7 )
Oppervlak: 104 ha
Teller (s):
Datum:
Teltijd:

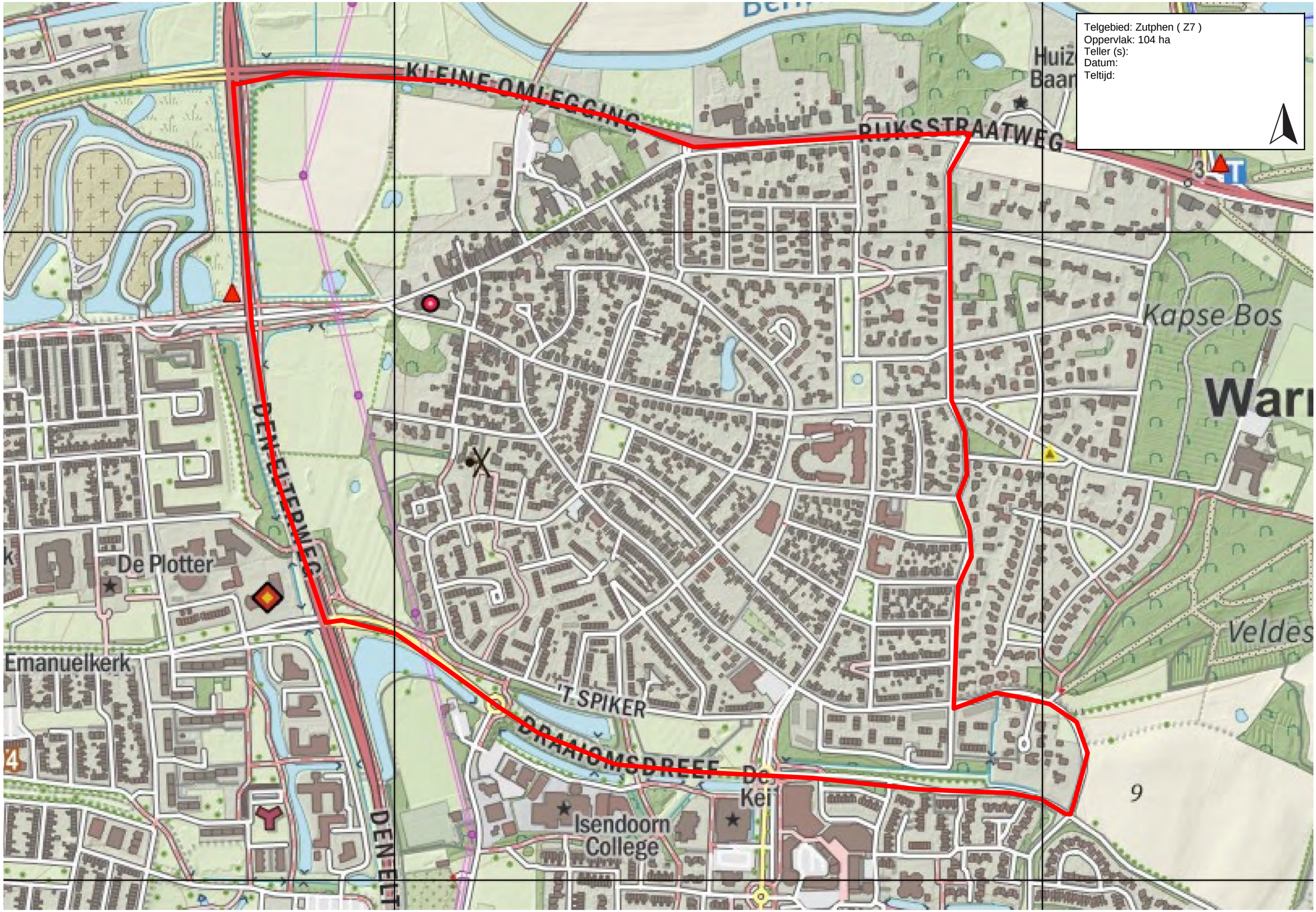

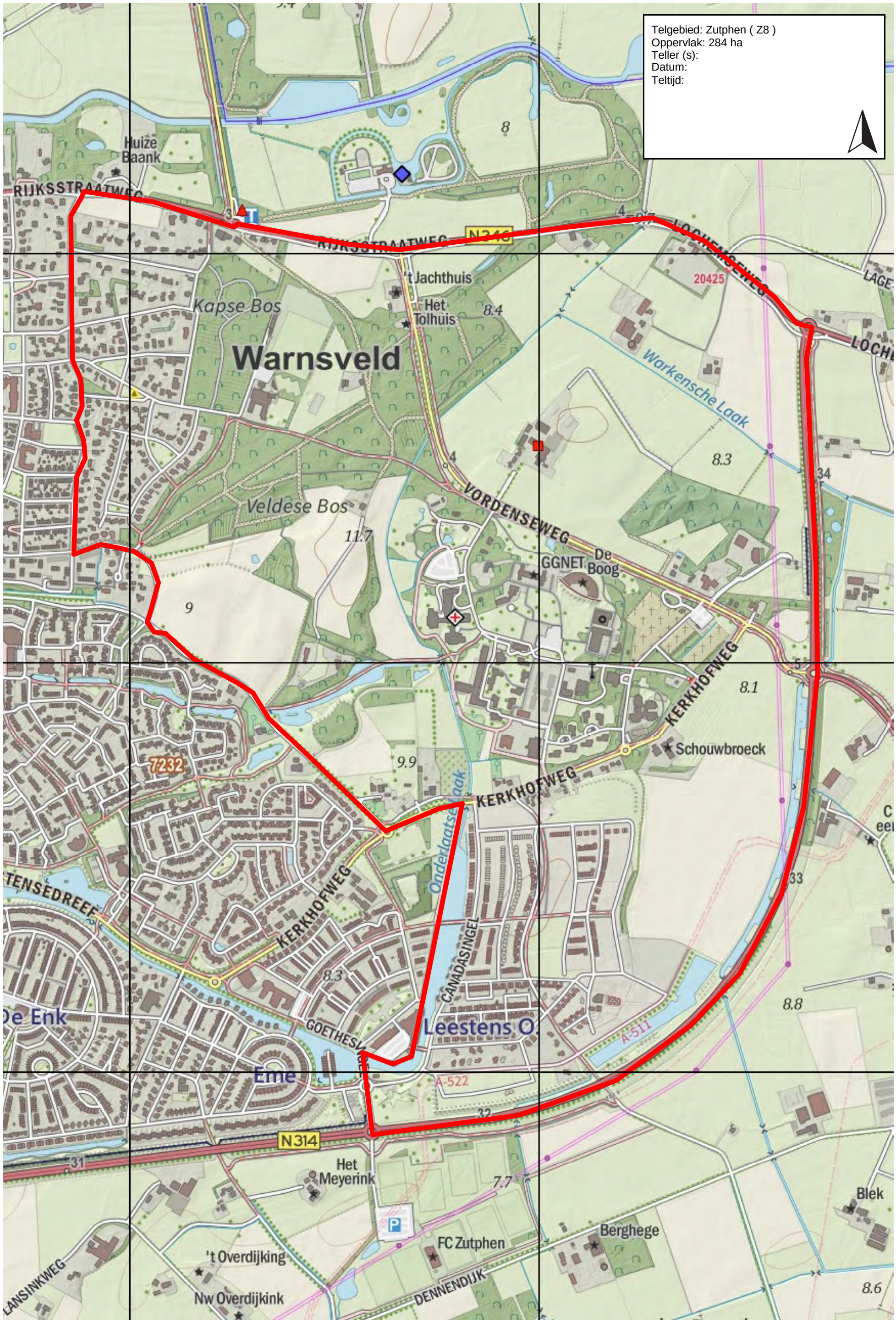
Telgebied: Zutphen ( Z8 )
Oppervlak: 284 ha
Teller (s):
Datum:
Teltijd:
Huize Baank
RIJKSSTRAATWEG
N346
't Jachthuis
Het Tolhuis
Kapse Bos
Warnsveld
Warkensche Laak
Veldese Bos
VORDENSEWEG
GGNET
De Boog
KERKHOFWEG
Schouwbroeck
7232
Onderlaatse Laak
CANADASINGEL
Leestens O.
De Enk
Eme
GOETHESL
A-511
A-522
N314
Het Meyerink
FC Zutphen
Berghege
Blek
't Overdijking
Nw Overdijkink
DENNENDIJK
20425
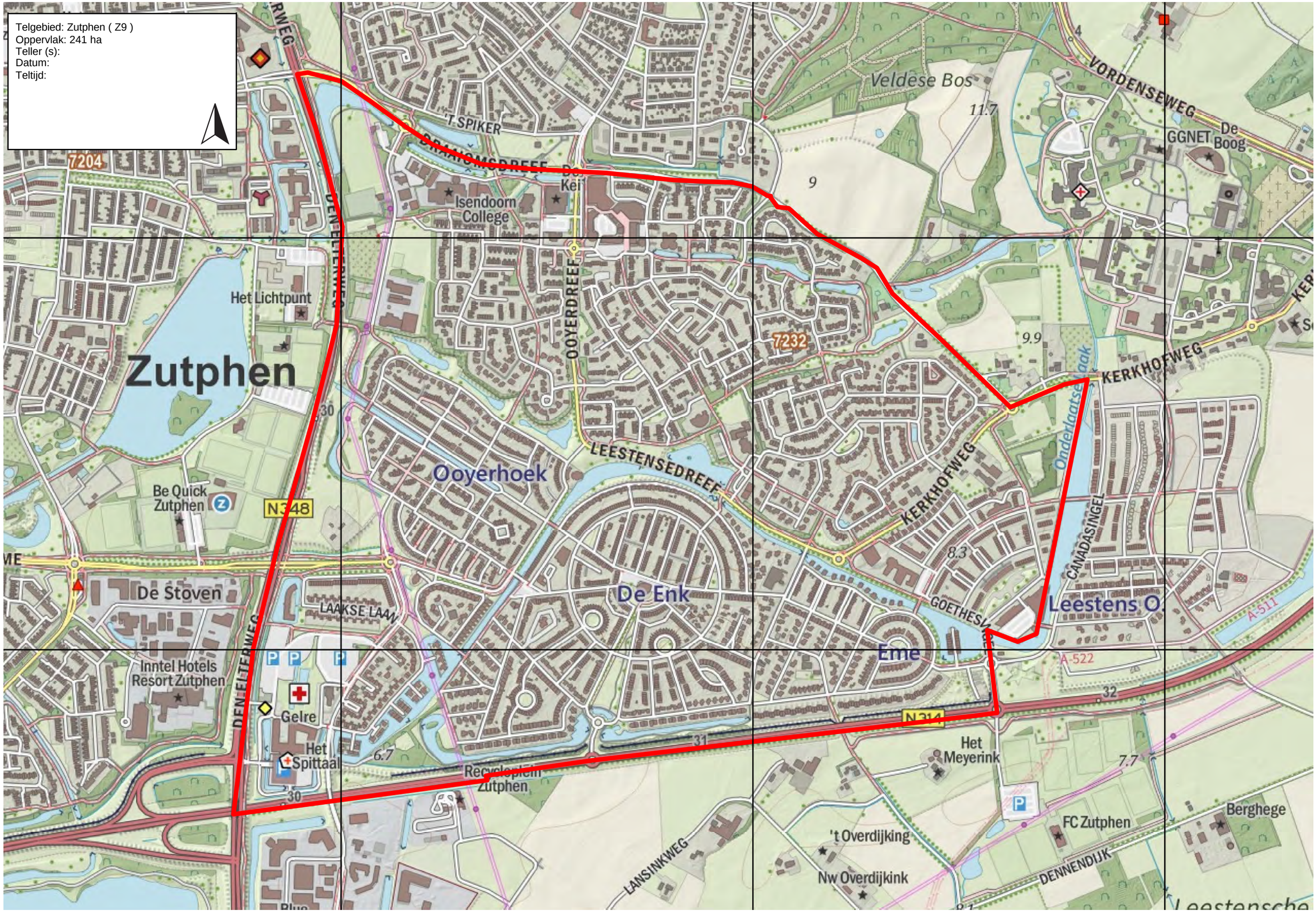
Telgebied: Zutphen ( Z9 )
Oppervlak: 241 ha
Teller (s):
Datum:
Teltijd: